

STADT USTER  
STAEDTISCHE WERKE USTER

SCHUTZZONENREGLEMENT

mit Schutzzonenplan

für die Grundwasserfassung SULZBACH

GWR g8-9



	Art.	Seite
<b>III</b>		
<b><u>SPEZIELLE MASSNAHMEN</u></b>		
Schutz des Fassungsbereiches	8	13
Massnahmen zur Beseitigung vorhandener Konfliktpunkte:	9	13
a) Bestandesaufnahme und Kontrolle bestehender Abwasseranlagen		13
b) Bauliche Sicherung und Anpassung bestehender Strassen		13
<b>IV</b>		
<b><u>SCHLUSSBESTIMMUNGEN</u></b>		
Ausnahmefälle, Auslegung	10	14
Inkrafttreten	11	14
Anmerkung im Grundbuch	12	14
Informationspflicht	13	14
Vollzug und Ueberwachung	14	14
Strafbestimmungen	15	15

Schutzzonenplan

## I ALLGEMEINES

### **Art. 1 Begriffe**

Dieses Reglement legt die zum Schutz des Grundwassers und der Grundwasserfassung erforderlichen Nutzungsbeschränkungen, sowie die zu treffenden Massnahmen fest.

Die Grundwasserschutzzone wird unterteilt in:

- Fassungsbereich            Zone I
- engere Schutzzone        Zone II
- weitere Schutzzone        Zone III

Der Fassungsbereich dient dem unmittelbaren Schutz der Grundwasserfassung. Mit der engeren Schutzzone soll die Grundwasserfassung von schädlichen Einflüssen und baulichen Eingriffen geschützt werden. Die weitere Schutzzone ist eine Pufferzone im Uebergang zum anschliessenden Gewässerschutzbereich; hier werden Nutzungsbeschränkungen und Massnahmen zur allg. Gefahrenabwehr erlassen.

Die Grundwasserschutzzone um die Grundwasserfassung bildet eine Zone S im Sinne von Abschnitt V des kant. Einführungsgesetzes zum Gewässerschutzgesetz vom 8. Dezember 1974 sowie der eidg. Verordnung über den Schutz der Gewässer vor wassergefährdenden Flüssigkeiten (VWF) vom 28. September 1981.

### **Art. 2 Gesetzlich Grundlagen**

- Bundesgesetz über den Schutz der Gewässer (Gewässerschutzgesetz) vom 24. Januar 1991, Art. 20.
- Kant. Einführungsgesetz zum Gewässerschutzgesetz vom 8. Dez. 1974 (EG GSchG) Abschnitt V; §§ 35-40.

### **Art. 3 Hydrogeologische Grundlagen/Geltungsbereich**

Grundlage für diese Schutzzone bilden die hydrogeologischen Berichte vom 30.9.1976 und 30.10.1991, verfasst durch das Geologische Büro Dr. L. Wyssling, Pfaffhausen/ZH.

Der Geltungsbereich des Reglementes und die Ausdehnung der Zonen ergeben sich aus dem Schutzzonenplan.

Das Schutzzonenreglement und der Schutzzonenplan bilden zusammen eine Einheit.

**Art. 4 Weitere gesetzliche Bestimmungen**

Weitere Vorschriften des Bau- und Planungsrechtes, des Umwelt-, Natur- und Heimatschutzes sowie die übrigen Bestimmungen des Gewässerschutzgesetzes bleiben vorbehalten.

## II NUTZUNGSBESCHRAENKUNGEN

### **Art. 5 Weitere Schutzzone, Zone III**

In der weiteren Schutzzone gelten folgende Nutzungsbeschränkungen:

#### **a) Bauten und Anlagen**

Das Erstellen von Bauten und Anlagen, in oder auf denen wassergefährdende Stoffe erzeugt, verwendet, umgeschlagen, befördert oder gelagert werden, ist verboten.

Zugelassen sind landw. Oekonomiegebäude sowie Bauten mit Anfall von häuslichem Abwasser. Ausnahmen für die Lagerung von Heiz- und Dieselöl zur Energieversorgung des Gebäudes oder Betriebes siehe Art. 5 lit. e).

Bauliche Eingriffe unterhalb des höchsten Grundwasserspiegels bzw. im Bereich der wasserführenden Schichten sind nicht zugelassen.

Güllengruben, Mistplatten, erdverlegte Güllenleitungen und Grünfuttersilos müssen dicht erstellt werden und sind durch entsprechenden Unterhalt baulich in einwandfreiem Zustand zu halten.

Güllengruben und Mistplatten sind alle 5 Jahre zu entleeren und auf ihren baulichen Zustand hin zu überprüfen. Erdverlegte Güllenleitungen sind alle 5 Jahre einer Dichtigkeitskontrolle zu unterziehen (1,5 facher Betriebsdruck).

Allfällige Schäden sind umgehend zu sanieren.

#### **b) Abwasserleitungen/Abwasseranlagen**

Schmutzwasserleitungen inklusive Hausanschlüsse und Schächte müssen dicht erstellt und so ausgeführt werden, dass spätere Dichtigkeitskontrollen möglich sind. Sie haben den in der SIA Norm 190 umschriebenen Dichtigkeitsanforderungen für die Zone S zu genügen. Bei der Inbetriebnahme neuer Anlagen sind sämtliche Bauteile auf deren Dichtigkeit zu prüfen. Schmutzwasserleitungen sind in den ersten drei Jahren jährlich, später alle drei Jahre auf ihre Dichtigkeit zu überprüfen. Für fugenlose oder verschweisste Leitungen genügt für die wiederkehrende Kontrolle eine Kanalfernsehaufnahme.

Allfällige Schäden, die bei Kontrollen aufgedeckt werden, sind umgehend zu sanieren.

Bestandesaufnahme und Kontrolle bestehender Abwasseranlagen siehe Art. 9.

Meteorwasserleitungen: Wo Strassen- oder Meteorwasser an Mischwasserkanalisationen angeschlossen wird, ist zu gewährleisten, dass die Dichtigkeit sowie die Kontrollierbarkeit des Mischwassersystems erhalten bleibt.

Sickerleitungen von Bauten dürfen nur über dem höchsten Grundwasserstand erstellt werden. Ein Anschluss an das Schmutzwassersystem ist nur dann zugelassen, wenn ein Rückstau in die Sickerleitungen ausgeschlossen werden kann.

Versickerungen von Abwässern und Kühlwässern sowie das Erstellen von Bau- und Zeltlagerlatrinen mit Sickergruben sind verboten.

Dachwasserversickerungsanlagen sind nicht zugelassen.

Kläranlagen und Spezialbauwerke der Abwasserbehandlung sind nicht zugelassen.

### **c) Strassen**

Bei der Erstellung neuer Strassenabschnitte, die dem Verkehr mit wassergefährdenden Stoffen dienen, ist eine dichte, vom Sickerleitungssystem unabhängige Strassenentwässerung zu erstellen.

Bestehende Strassen sind bei nächster Gelegenheit (Ausbau, Sanierung) entsprechend anzupassen.

Für untergeordnete Strassen und Flurwege entfallen diese Massnahmen. Es muss jedoch ausgeschlossen werden, dass innerhalb der Schutzzone das Strassenwasser punktuell versickern kann.

Der Einsatz von Unkrautvertilgungsmitteln im Strassenbereich und die Anwendung von Lackbitumen sind verboten.

### **d) Parkplätze**

Parkplätze und Garagenvorplätze mit Wasseranschluss sind mit dichtem Belag, Randbordüren und Wasserableitung zu versehen.

Bei Parkplätzen und Garagenvorplätzen ohne Wasseranschluss und ausschliesslich privater Benützung sind keine besonderen Massnahmen erforderlich.

Für gewerblich genutzte Parkplätze, die auch dem Abstellen und Parkieren von Fahrzeugen mit wassergefährdender Ladung dienen, ist ein dichter Belag und eine entsprechende Entwässerung erforderlich.

**e) Lagerung, Umschlag und Anwendung von wassergefährdenden Stoffen**

Die Lagerung, der Umschlag sowie die Anwendung von festen, flüssigen und gasförmigen Stoffen, die geeignet sind, das Grundwasser zu verunreinigen, sind verboten. Im Sinne einer Ausnahme sind folgende Anlagen zulässig:

- Freistehende Lagerbehälter bis zu einem Gesamtvolumen von 30 m<sup>3</sup> je Schutzbauwerk, sowie Gebindelager bis zu einem Gesamtvolumen von 450 l pro Schutzbauwerk, sofern sie nur Heiz- und Dieselöl zur Energieversorgung des Gebäudes oder Betriebes für höchstens zwei Jahre enthalten, inklusive die dazugehörigen freistehenden Rohrleitungen und Einrichtungen.
- Betriebsanlagen, wie hydraulische Lifte oder Transformatoren, mit Flüssigkeiten der Klasse 1 bis zu 450 Liter; mit Flüssigkeiten der Klasse 2 bis zu 2000 liter (Klassierung gemäss eidg. Verordnung über Schutz der Gewässer durch wassergefährdende Flüssigkeiten VWF).

Für das Errichten und Betreiben sämtlicher Anlagen ist eine Bewilligung des Amtes für Gewässerschutz und Wasserbau erforderlich.

Für die oben aufgeführten und damit verbundenen Anlagen sind Schutzmassnahmen zu treffen, die gewährleisten, dass Flüssigkeitsverluste leicht erkannt und auslaufende Flüssigkeiten zurückgehalten werden.

**f) Deponien, Ablagerungen, Abstellplätze**

Das Errichten und Betreiben von Deponien aller Art, das Ablagern von Abfällen sowie das Lagern von wasserlöslichen Stoffen sind verboten.

Das Abstellen von nicht verkehrstauglichen Fahrzeugen und nicht betriebstüchtigen Maschinen, die wassergefährdende Stoffe enthalten, ist verboten.

**g) Materialentnahmen/Geländeänderungen**

Jeglicher Abbau von Kies, Sand sowie anderem anstehendem Bodenmaterial ist verboten (Ausnahme: Aushub für zu erstellende Bauten).

Es dürfen keine Geländeänderungen vorgenommen werden, bei denen die Deckschicht beseitigt oder wesentlich vermindert wird.

**h) Bewirtschaftung/Bodennutzung**

Die landwirtschaftliche Nutzung, wie Graswirtschaft, Weidgang, Acker- und Obstbau, sowie die mit der landwirtschaftlichen Nutzung vergleichbaren Kulturen sind zugelassen.

Insbesondere sind dies Kleingärten, Sportrasen und Parkanlagen.

Folgende Bodennutzungen sind untersagt:

- Das Anlegen und Betreiben von Container-Kulturen.
- Die Zwischenlagerung von Mist (Mieten) auf dem Felde.
- Das Erstellen von Kompostmieten auf unbefestigtem Boden, sofern dies den Kleinbedarf übersteigt.
- Bei der Bewässerung von Rasenflächen sind nur Einzelgaben kleiner als 20 mm zulässig

#### i) Pflanzenschutz/Unkrautbekämpfung

Als Pflanzenbehandlungsmittel gelten Pflanzenschutzmittel, Unkrautvertilgungsmittel und Regulatoren für die Pflanzenentwicklung.

Mit dem Einsatz von Pflanzenbehandlungsmitteln ist im allgemeinen Zurückhaltung zu wahren.

Der Anwender hat die auf der Etikette angegebenen Schutzmassnahmen und die Gebrauchsanweisung zu befolgen.

Der Einsatz von Pflanzenbehandlungsmitteln richtet sich nach der Hilfsstoffverordnung vom 4. Feb. 1955 und nach der Stoffverordnung vom 9. Juni 1986.

In allen Anwendungsfällen dürfen nur Pflanzenbehandlungsmittel eingesetzt werden, für die eine Zulassung durch die eidg. Bewilligungsbehörde vorliegt und die keinem Anwendungsverbot in der Schutzzone unterliegen.

Nutzungsbeschränkungen Pflanzenschutz:

- In der ganzen Schutzzone gilt ein Anwendungsverbot für Pflanzenbehandlungsmittel, die mit dem Signet ~~✗~~ gekennzeichnet sind.
- Der Einsatz von Unkrautvertilgungsmitteln und Regulatoren für die Pflanzenentwicklung ist an und auf Strassen, Wegen, Park- und Sportanlagen sowie auf Dächern verboten.
- In der Grundwasserschutzzone ist das Lagern und Zubereiten von Pflanzenbehandlungsmitteln sowie das Beseitigen von Packungen und Brüheresten verboten.
- Das Reinigen der Spritzgeräte hat fachgerecht und ausserhalb der Schutzzone zu erfolgen.

#### k) Düngung

Grundsatz: Als Mass für die Düngung gelten die jeweils aktuellen Richtlinien und Empfehlungen der entsprechenden eidgenössischen Forschungsanstalten.

Die im Boden vorhandenen Nährstoffvorräte sind durch Bodenanalysen zu erfassen und bei der Bemessung der Düngergaben mit zu berücksichtigen. Im weiteren sind die Düngergaben den Bedürfnissen der Pflanzen und den zu erwartenden Erträgen anzupassen.

Für die Düngungen gelten folgende Nutzungsbeschränkungen:

- Das Ausbringen und Beseitigen von Düngemitteln über das Mass der pflanzenbaulichen Bedürfnisse bzw. der entsprechenden Entzüge der Kulturen ist verboten.
- Die Anwendung von Klärschlamm ist untersagt.
- Es ist verboten, Gülle auf wassergesättigten, gefrorenen oder schneebedeckten Boden auszubringen.

Während der Monate November bis Ende Februar darf grundsätzlich keine Gülle ausgebracht werden.

- Handelsdünger, die Stickstoff enthalten, und Gülle dürfen nur verwendet werden, wenn der Boden bewachsen ist oder unmittelbar danach bepflanzt wird.
- Das Ausbringen von häuslichem Abwasser, Rückständen aus Hausklärgruben und abflusslosen Abwassergruben ist verboten.
- Lanzendüngung ist unzulässig.
- Das Beimischen von Düngemitteln zum Bewässerungswasser ist verboten.

#### 1) **Bewässerung**

Wenn der Nitratgehalt in der Fassung im Mittel 40 mg/l übersteigt, ist das Bewässern verboten. Andernfalls sind die Bewässerungsgaben dem Bedarf der Pflanzen anzupassen. Einzelgaben dürfen 20 mm nicht übersteigen.

#### m) **Wärmenutzung aus Boden bzw. Wasser**

Das Erstellen und Betreiben von Kreisläufen mit Wärmeträgerflüssigkeiten, die dem Boden oder dem Wasser Wärme entziehen, ist verboten.

### **Art. 6 Engere Schutzzone, Zone II**

Zusätzlich zu den in Art. 5 aufgeführten Beschränkungen gelten in der engeren Schutzzone folgende Nutzungsbeschränkungen:

#### a) **Bauten und Anlagen**

Das Erstellen neuer und das Erweitern bestehender Hoch- und Tiefbauten ist verboten.

**b) Kanalisationen/Versickerungen**

Schmutzwasserleitungen dürfen nicht durch die engere Schutzzone verlegt werden.

Ausnahmen vom grundsätzlichen Verbot der Durchleitung können vom Amt für Gewässerschutz und Wasserbau nur dort bewilligt werden, wo aus gefällstechnischen oder anderen zwingenden Gründen der Zone II nicht ausgewichen werden kann.

In diesen Fällen sind Schutzmassnahmen zu treffen, die Leckverluste sichtbar machen und zurückhalten (Doppelrohrsystem).

Meteor- und Drainagevorflutleitungen sind wie Schmutzwasserleitungen grundsätzlich nicht durch die engere Schutzzone zu führen.

Begründete Ausnahmen bedürfen einer Bewilligung des Amtes für Gewässerschutz und Wasserbau.

Entsprechende Leitungen sind dicht zu erstellen und periodisch (d.h. alle drei Jahre) auf ihren baulichen Zustand hin zu überprüfen.

**Versickerungen:**

Das Versickern von Dach-, Drainage- und Meteorwasser ist verboten.

**c) Strassen, Flurwege**

Mit der Ausnahme von Flurwegen für land- und forstwirtschaftliche Zwecke dürfen innerhalb der engeren Schutzzone keine Strassen erstellt werden.

Der Bau von Flurwegen bedarf einer Bewilligung des Amtes für Gewässerschutz und Wasserbau. Diese kann erteilt werden, wenn der Nachweis erbracht wird, dass keine Beeinträchtigung des Grundwassers und der Wasserfassung zu befürchten ist.

**d) Parkplätze**

Das Erstellen von Parkplätzen sowie Abstellplätzen für Wohnwagen und Wohnmobile ist verboten.

**e) Wassergefährdende Stoffe**

Jegliches Lagern, Umschlagen oder Verwenden von festen, flüssigen oder gasförmigen Stoffen, die geeignet sind, das Wasser zu verunreinigen, ist verboten.

**f) Abstellplätze, Zelt- und Campingplätze, sowie Deponien aller Art sind verboten.**

g) **Materialentnahmen** jeglicher Art sind verboten.

**h) Bodennutzung/Bewirtschaftung**

Die forst- und landwirtschaftliche Nutzung wie Graswirtschaft, Weidegang, Futter- und Ackerbau sind erlaubt.

Es gelten folgende Einschränkungen:

- Landwirtschaftliche Intensivkulturen, wie Obst- und Weinbau, sowie Kleingärten (grösser als 1 Are) bedürfen einer Bewilligung des Amtes für Gewässerschutz und Wasserbau.

Eine intensive gemüsebauliche Nutzung ist nicht zugelassen.

- Weidebetrieb: Das Erstellen und Betreiben von Weide-tränken ist verboten. Durch geeignete Massnahmen sowie durch die Dauer der Beweidung muss vermieden werden, dass lokal oder grossflächig die Grasnarbe zerstört wird.

Beim Weidegang ist der Fassungsbereich in jedem Falle einzuzäunen.

- Das flächenmässige Bewässern von Kulturen ist nicht zugelassen.

**i) Pflanzenschutz**

Bezüglich dem Einsatz von Pflanzenschutzmitteln ist grösste Zurückhaltung zu üben. Es gelten die gleichen Beschränkungen wie in der weiteren Schutzzone (siehe Art. 5 lit. i).

Das Abtriften durch Wind oder das oberflächliche Abfließen des Pflanzenschutzmittels zum Fassungsbereich (Zone I) hin muss ausgeschlossen sein.

**k) Düngung (Unterteilt in Zone II b und Zone II a)**

**Zone II b**

Als Dünger können Gülle, Stallmist, Handelsdünger, Reife-kompost und Gründüngung eingesetzt werden.

Bezüglich den Grundsätzen der Düngung wird auf Art. 5 lit. i) verwiesen.

Es gelten folgende Einschränkungen:

Das Ausbringen von Klärschlamm ist verboten.

**Gülle:**

- Gülle darf nur in den Monaten März bis Ende Oktober auf bewachsenen Boden ausgeracht werden. Dabei darf der Bo-

den nicht wassergesättigt, gefroren oder schneebedeckt sein.

- Pro Gabe dürfen nicht mehr als 30 m<sup>3</sup> je Hektare ausgebracht werden. Pro Jahr sind maximal 2 - 3 Gaben zulässig. Die Nährstoffbilanz ist zu beachten!
- Das oberflächliche Abfliessen zur Fassung hin, muss ausgeschlossen sein.
- Es dürfen keine erdverlegten Güllenverschlauchungen benutzt werden.

**Stallmist:**

- Jährlich dürfen nicht mehr als zwei Gaben à 20 Tonnen je Hektare ausgebracht werden.
- Der Stallmist ist gleichmässig zu verteilen und gut zu zerkleinern.

**Zone II a**

Als Dünger können Stallmist, Handelsdünger, Reifekompost und Gründüngung eingesetzt werden.

Der Einsatz von Klärschlamm und Gülle ist verboten. Es dürfen keine Gülleverschlauchungen durch die Zone II a geführt werden.

Für Stallmist gelten die gleichen Bedingungen wie in der Zone II b.

**Art. 7 Fassungsbereich, Zone I**

Zusätzlich zu den in Art. 5 und 6 aufgeführten Beschränkungen gelten im Fassungsbereich folgende Nutzungsbeschränkungen:

Ausser Wald und Dauerwiese ist jede Nutzung untersagt, insbesondere:

- Das Erstellen von Bauten, Leitungen und Anlagen, welche nicht der Wasserversorgung dienen.
- Weidegang.
- Das Lagern von Material.
- Jegliche Verletzung der Grasnarbe.
- Jede Verwendung von Dünge- und Pflanzenbehandlungsmitteln.
- Die Benützung als Sport- und Freizeitanlage.

### III SPEZIELLE MASSNAHMEN

#### **Art. 8 Schutz des Fassungsereiches**

Der Fassungsereich ist einzuzäunen. Auf Zusehen hin kann auf eine Umzäunung verzichtet werden, so lange keine Missstände auftreten. In diesem Falle ist jedoch der Fassungsereich im Gelände deutlich zu markieren.

#### **Art. 9 Massnahmen zur Beseitigung vorhandener Konfliktpunkte; Kontrollen und Sanierungen von Anlagen inkl. allfällige Ausserbetriebsetzungen.**

##### **a) Bestandesaufnahme und Kontrolle bestehender Abwasseranlagen**

Die bestehenden Kanalisationen und Hausanschlüsse sind für die ganze Schutzzone zu erheben und durch die Städtischen Werke Uster in einem Konfliktplan darzustellen.

Innert Jahresfrist nach Inkrafttreten der Schutzzone sind sämtliche Abwasseranlagen, Kanalisationen (inkl. Hausanschlüsse), Güllengruben und Mistplatten zu Lasten der Anlageeigentümer auf ihren Zustand (Dichtigkeit) hin zu kontrollieren. Allfällige Mängel sind umgehend zu beheben.

Lässt sich bei Schmutzwasserleitungen die geforderte Dichtigkeit mit Sanierungsmassnahmen nicht bewerkstelligen, so sind diese gemäss den Anforderungen dieses Reglementes zu ersetzen.

##### **b) Bauliche Sicherung und Anpassung bestehender Strassen**

Der in der Schutzzone bestehende Strassenabschnitt Sulzbach-Bärtschikon ist spätestens 2 Jahre nach Inkrafttreten der Schutzzone mit baulichen Massnahmen so anzupassen, dass durch den Betrieb und die Entwässerung der Strasse eine direkte Gefährdung der Fassung ausgeschlossen werden kann.

Der bezeichnete Strassenbereich ist innerhalb der ganzen Schutzzone mit entsprechenden Abschlüssen zu versehen und in dichten Leitungen zu entwässern.

Sämtliche Anpassungsarbeiten sind im Einvernehmen mit dem Fassungseigentümer und dem Amt für Gewässerschutz und Wasserbau zu realisieren.

#### **IV SCHLUSSBESTIMMUNGEN**

##### **Art. 10 Ausnahmefälle, Auslegung und Aenderung des Reglementes**

In begründeten Ausnahmefällen kann der Fassungseigentümer im Einvernehmen mit der Baudirektion Erleichterungen für den Vollzug der angeordneten Massnahmen und unbedeutende Abweichungen vom Reglement bewilligen.

Zur Beurteilung von speziellen Nutzungsarten und Schutzmassnahmen, die im vorliegenden Reglement nicht umschrieben sind, ist die vom Bundesamt für Umwelt, Wald und Landschaft erlassene Wegleitung zur Ausscheidung von Gewässerschutzbereichen, Grundwasserschutzzonen und Grundwasserschutzarealen als Richtlinie beizuziehen und sinngemäss anzuwenden.

Allfällige weitere Einschränkungen sind durch Aenderung des Reglementes oder in einem separaten Verfahren zu erlassen.

##### **Art. 11 Inkrafttreten**

Schutzonenplan und Schutzonenreglement treten nach der Genehmigung durch die Baudirektion in Kraft.

##### **Art. 12 Anmerkung im Grundbuch**

Nach Inkrafttreten der Schutzonenbestimmungen sind die Eigentumsbeschränkungen gemäss vorliegendem Reglement im Grundbuch bei den betroffenen Parzellen anzumerken.

##### **Art. 13 Informationspflicht**

Die Grundeigentümer der belasteten Parzellen sind verpflichtet, Pächter, Mieter oder Nutzniesser sowie Unternehmer, die auf ihren Grundstücken arbeiten über die entsprechenden Nutzungsbeschränkungen der Grundwasserschutzonen zu informieren.

##### **Art. 14 Vollzug und Ueberwachung**

Gemäss § 7 EG GSchG liegt die unmittelbare Aufsicht und Kontrolle über die Einhaltung der im Reglement aufgeführten Nutzungsbeschränkungen bei der Gemeinde. Sie wird durch die Städtischen Werke Uster wahrgenommen.

**Art. 15 Strafbestimmungen**

Zu widerhandlungen gegen dieses Reglement werden nach den Vorschriften des Einführungsgesetzes zum Gewässerschutzgesetz bestraft.

Die Strafbestimmungen des Gewässerschutzgesetzes und des Schweizerischen Strafgesetzbuches bleiben vorbehalten.


Städtische Werke Uster  
Werkkommission

Der Präsident:




Kurt Bosshard

Der Sekretär:




H. P. Kühle



Vom Stadtrat Uster festgesetzt am 14. Dez. 1993

Der Stadtpräsident:



Dr. Hans Thalmann

Der Stadtschreiber-Stv.:



Dr. Martin Huber

Genehmigt durch die Baudirektion mit

Verf. Nr. 2525

vom 26.11.1997