

Revision der Bau- und Zonenordnung 2011

Kernzonenplan 1 Dorf

1:2'000

Festsetzung durch die Gemeindeversammlung am 11. Sep. 2012

Für die Gemeindeversammlung

Der Präsident:


Der Schreiber:








Genehmigung durch die Baudirektion am 25. Feb. 2013

Für die Baudirektion

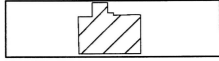





BDV-Nr. 33/13



Verbindlicher Inhalt

-  Abgrenzung Kernzone
-  Schwarz bezeichnete Bauten (Art. 5 Abs. 1)
-  Freiräume (Art. 13 Abs. 2)
-  Fusswegverbindungen (Art. 13 Abs. 4)
-  Erschliessungseinheit (Art. 13 Abs. 5)

Informativer Inhalt

-  Bestehende Gebäude
-  Schutzobjekt
-  Markante Bäume / Baumgruppen
-  Gewässer
-  Wald
-  Strassengestaltung (Rückbau / aufwerten)

