

ERGÄNZUNGSPLAN

Revision Ortsplanung

Maßstab: 1: 2'500

Von der Gemeindeversammlung festgesetzt am: 10. Mai 1995

Namens der Gemeindeversammlung
Der Präsident: Der Schreiber:

[Signature] *[Signature]*










Vom Regierungsrat am: 6. Dez. 1995
mit Beschluss Nr. 35 67 genehmigt:

Vor dem Regierungsrat,
Der Staatsschreiber:

[Signature]



LEGENDE

- KD  Kernzone Dorf zweigeschossig 25/30%ÜZ
- KU  Kernzone Unterdorf zweigeschossig 40% AZ
- KB  Kernzone Bodenfeld zweigeschossig 40% AZ
- KH  Kernzone Hofis dreigeschossig 60% AZ
-  privilegierte Bauten / zugeordneter Bereich
(gemäss Ziffer 2.3 der Bau- und Zonenordnung)
-  Aussichtspunkt
-  Aussichtsschutzbereich
mit vertikaler Begrenzung
-  Gewässerabstandslinie
-  Gewässer

OP-Rev. Bonstetten 9505.02. März 1995. nv

Rico A. Christ, Architekt + Raumplanung, 1984

