


Ergänzung Kernzonenplan Nürensdorf

Masstab 1:1'000



Von der Gemeindeversammlung festgesetzt am 24. November 2004



Der Präsident: *[Signature]*

Der Schreiber: *[Signature]*

Von der Baudirektion genehmigt am: **31. Mai 2005** BDV Nr. *54.1/05*

Für die Baudirektion: *[Signature]*

Genehmigungsinhalt

-  neuer Baubereich C (mit Bezugsgebiet)
-  Gebiet mit Gestaltungsplan- Pflicht

Informationsinhalt

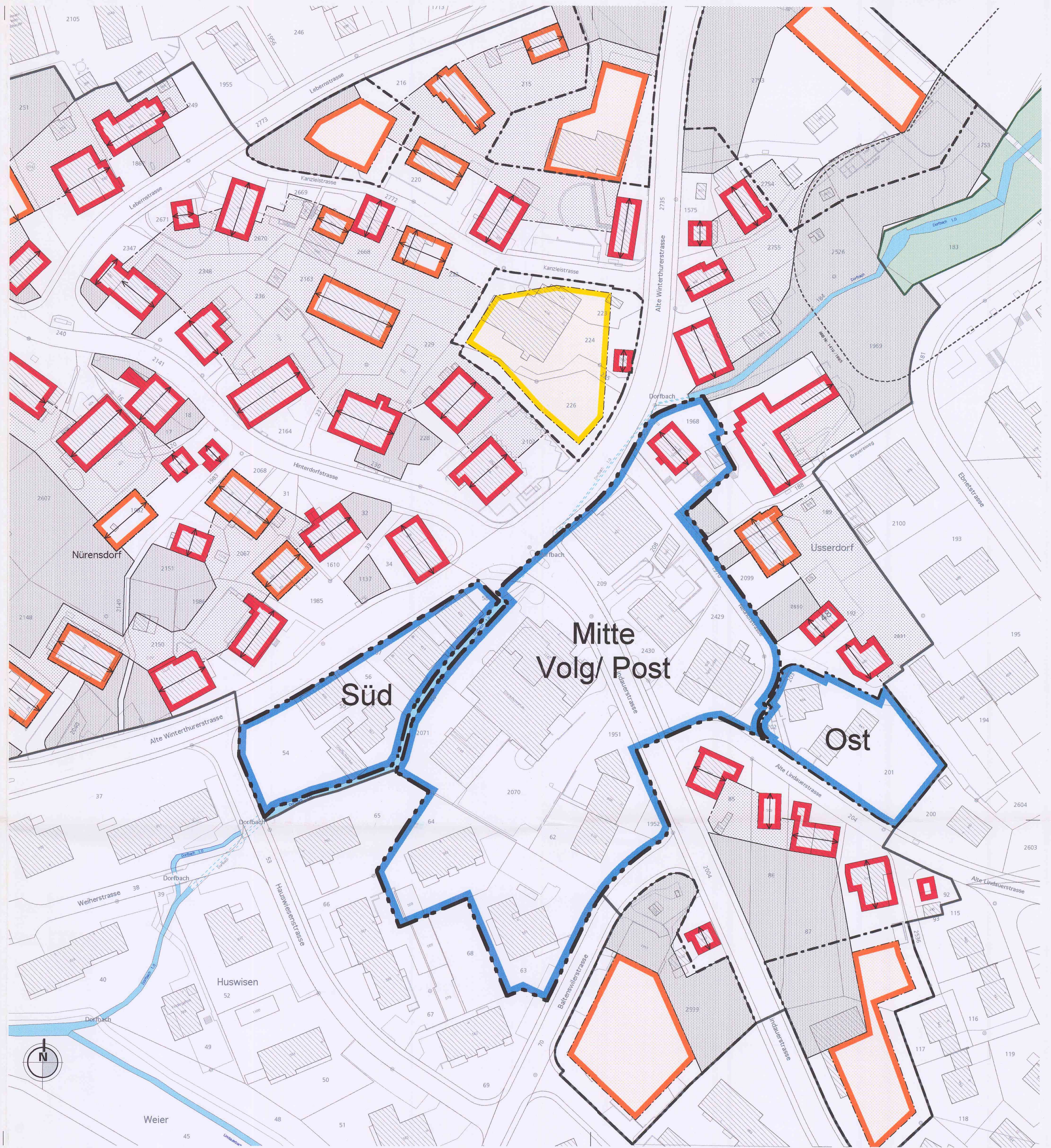
-  Baubereich A
-  Baubereich B
-  Baubereich C (mit Bezugsgebiet)
-  Firstrichtung
-  Hinterhofbereich
-  Gartenbereich

Plan Kernzonenplan Nürensdorf
 Masstab 1:1'000
 Auftrag NU.08
 Plangrundlage Geometer
 Format A2
 Gez./Geprüft sk/sh
 Ablage / Code //Server/Aufträge/NU.08/Pläne/
 Erstelldatum 15. September 2004
 Revision 05. November 2004

Hofackerstrasse 13
8032 Zürich

Hesse + Schwarze + Partner
Büro für Raumplanung AG

Tel. 01/421 38 38
Fax 01/421 38 20
www.hsp-planer.ch
info@hsp-planer.ch



s.o. Ergänzungen:
-RRB 4122/1990

Von der Gemeindeversammlung festgesetzt am 13. November 1984

Namens der Gemeindeversammlung:
Der Präsident: *Car* Der Schreiber: *hu*

Vom Regierungsrat am 17. April 1985
mit Beschluss Nr. 4449 genehmigt:

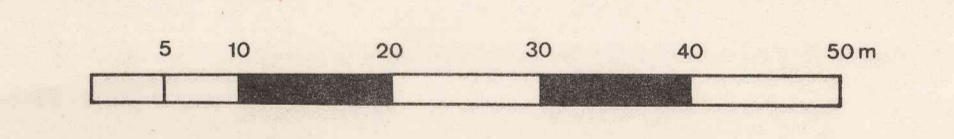
Vor dem Regierungsrat
Der Staatschreiber: *Paul*



Verfasser: Planator AG
M. Steiger + L. Huber, Klausstrasse 25, 8600 Dübendorf, Telefon 01 262 29 29
Datum: 17. April 1985
Plan Nr.: 21
Archiv Nr.:

Legende:

-  Baubereich A
-  Baubereich B (mit max. Bruttogeschossfläche)
-  Baubereich C (mit Bezugsgebiet)
-  Firstrichtung
-  Hinterhofbereich
-  Gartenbereich



Büelmisen