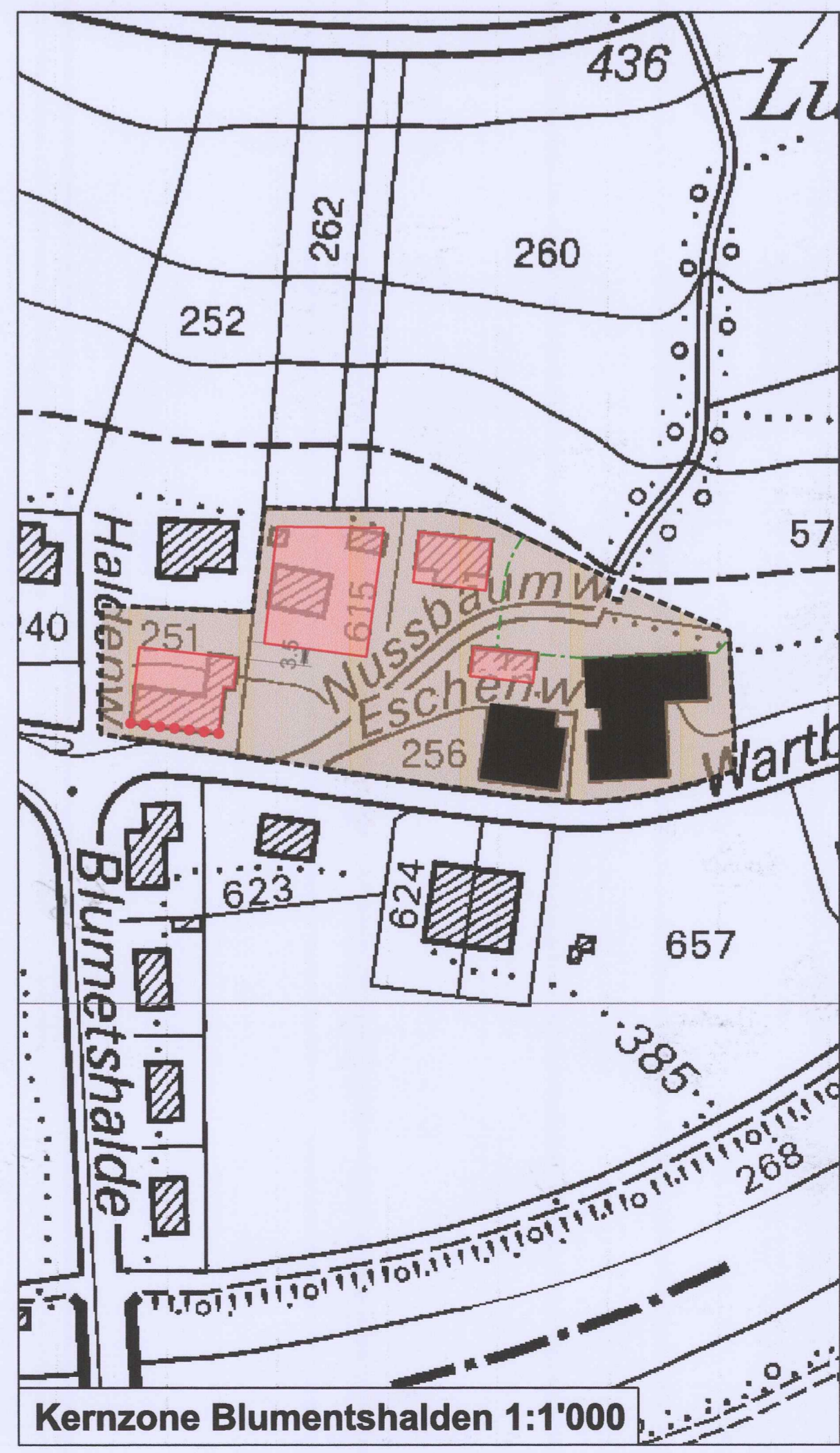
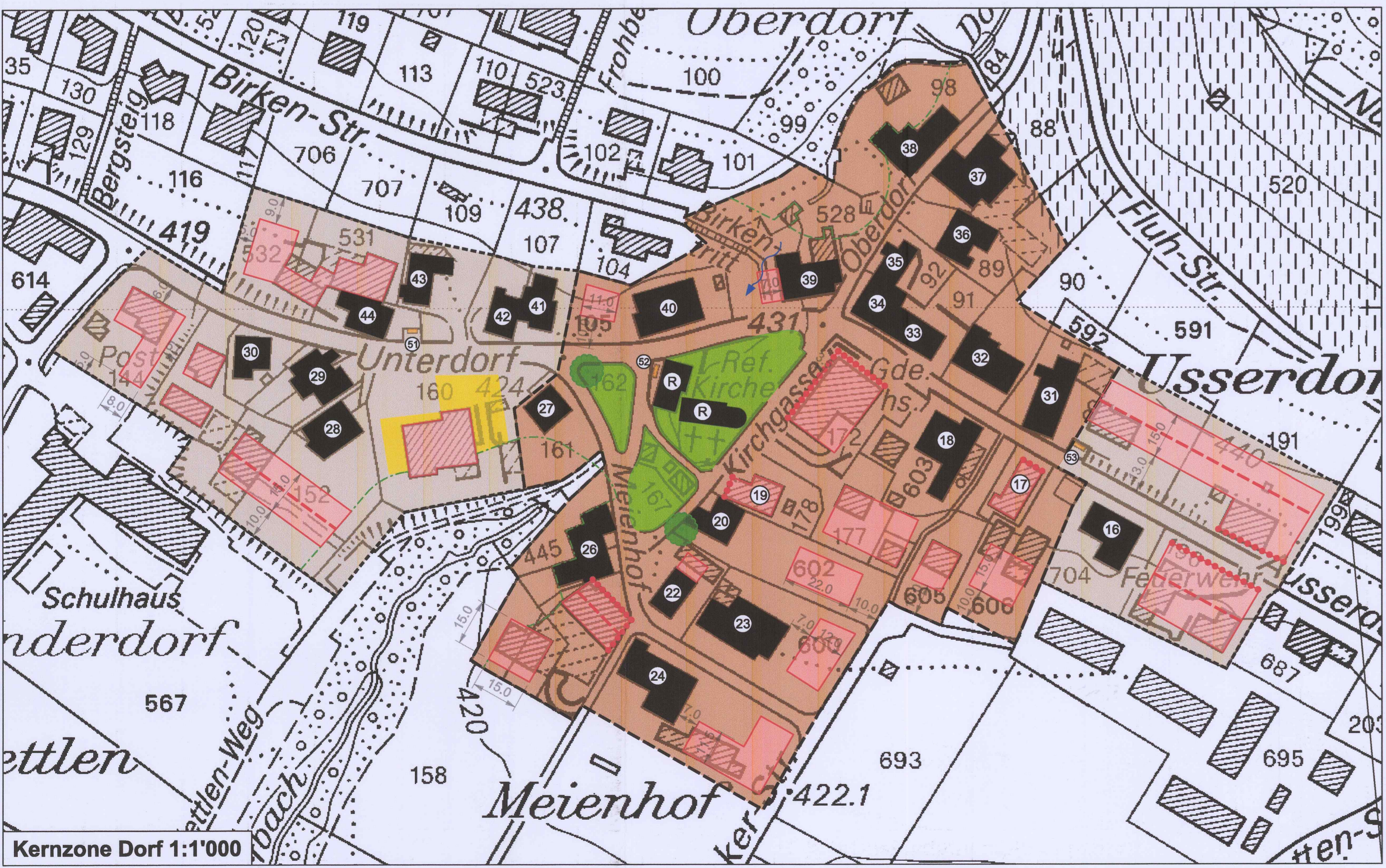
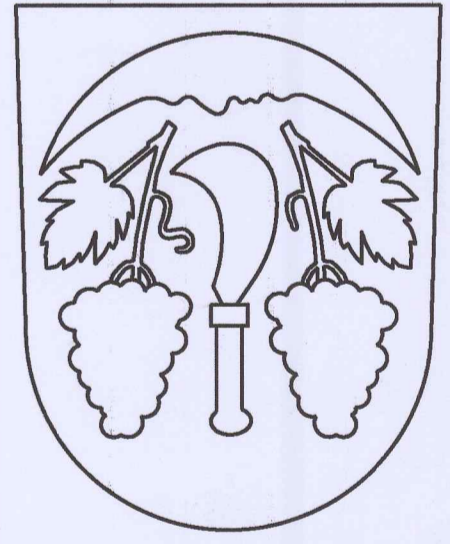


- LEGENDE:**
- Kommunale Festlegungen**
- Bezeichnete Gebäude
 - Bezeichnete Fassaden / Baufluchten
 - Bezeichnete Firstrichtung
 - Bezeichnete Einzelobjekte / Bäume
 - Gärten
 - Bäume
 - Bäche
 - Brunnen
 - Baubereiche für Neubauten in der Kernzone
 - Baubereiche für eingeschossige Bauten in der Kernzone
 - Waldabstandslinie
- Hinweise**
- Kernzongrenze K1
 - Kernzongrenze K2
 - Inventar-Nummer (Inventar über die Objekte des Denkmal- und Heimatschutzes in der Gemeinde Dättlikon)
 - Objekte von regionaler Bedeutung



Amt für Raumentwicklung
Kanton Zürich
Gemeinde Dättlikon

Nutzungsplanung
Ortsbildschutz- und
Kernzonenplan



1 : 5'000 / 1 : 1'000

Genehmigungsexemplar

Von der Gemeindeversammlung festgesetzt am 08. November 2010

Namens der Gemeindeversammlung
Die Präsidentin: Der Schreiber:

Von der Baudirektion genehmigt am 26. Sep. 2011

Für die Baudirektion: BDV Nummer: 117/11

F. Preisig AG
Bauingenieure und Planer SIA/USIC
Grünhaldenstrasse 6
CH-8050 Zürich
>tel. 044 308 85 85
>fax. 044 308 85 80
>www.preisig.ch

Datum : 08.11.2010
Plan Nr. : 14062 - 005
Grösse : 60 x 84