



Kernzonenplan 1:1000 Ried

Von der Gemeindeversammlung festgesetzt am 8. Dezember 2015

und vom Gemeinderat mit Beschluss vom 10.4.2017 gestützt auf die Kompetenzdelegation geändert

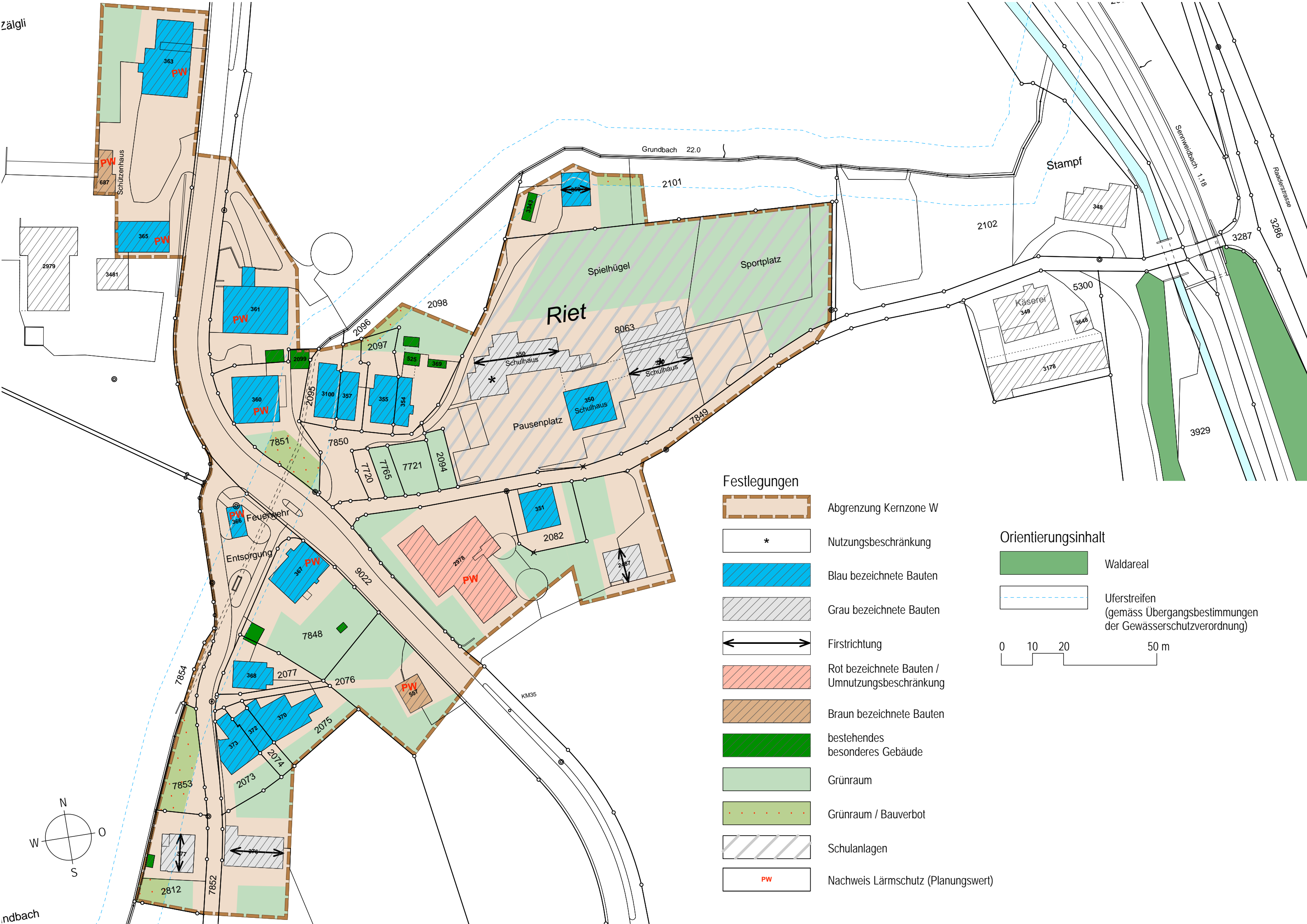
Namens der Gemeindeversammlung

Ernst Kocher
Gemeindepräsident

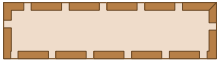
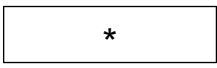










Martin Süss
Gemeindeschreiber

Von der Baudirektion teilweise nicht genehmigt
mit BDV Nr. 0643/17 vom 26. Mai 2017



Für die Baudirektion:



Festlegungen

-  Abgrenzung Kernzone W
-  Nutzungsbeschränkung
-  Blau bezeichnete Bauten
-  Grau bezeichnete Bauten
-  Firstrichtung
-  Rot bezeichnete Bauten / Umnutzungsbeschränkung
-  Braun bezeichnete Bauten
-  bestehendes besonderes Gebäude
-  Grünraum
-  Grünraum / Bauverbot
-  Schulanlagen
-  Nachweis Lärmschutz (Planungswert)

Orientierungsinhalt

-  Waldareal
 -  Uferstreifen (gemäss Übergangsbestimmungen der Gewässerschutzverordnung)
- 0 10 20 50 m

