



## Kernzonenplan 1:1000 Raad

Von der Gemeindeversammlung festgesetzt am 8. Dezember 2015

und vom Gemeinderat mit Beschluss vom 10.4.2017 gestützt auf die Kompetenzdelegation geändert

Namens der Gemeindeversammlung

  
Ernst Kocher  
Gemeindepräsident

  
Martin Süss  
Gemeindeschreiber














Von der Baudirektion teilweise nicht genehmigt  
mit BDV Nr. 0643/17 vom 26. Mai 2017

Für die Baudirektion:







**Festlegungen**

-  Abgrenzung Kernzone W
-  Nutzungsbeschränkung
-  Blau bezeichnete Bauten
-  Grau bezeichnete Bauten
-  Firstrichtung
-  Rot bezeichnete Bauten /  
Umnutzungsbeschränkung
-  Fassadenbereich
-  Hauptfirstrichtung
-  Braun bezeichnete Bauten
-  bestehendes  
besonderes Gebäude
-  Grünraum
-  Grünraum / Bauverbot
-  Forstwirtschaft / Holzwirtschaft

**Orientierungsinhalt**

-  Waldareal / übrige bestockte Fläche
-  Uferstreifen  
(gemäss Übergangsbestimmungen  
der Gewässerschutzverordnung)

