



Kernzonenplan 1:1000 Hüebli - Aa

Von der Gemeindeversammlung festgesetzt am 8. Dezember 2015

und vom Gemeinderat mit Beschluss vom 10.4.2017 gestützt auf die Kompetenzdelegation geändert

Namens der Gemeindeversammlung

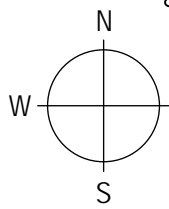

Ernst Kocher
Gemeindepräsident


Martin Süss
Gemeindeschreiber



Von der Baudirektion teilweise nicht genehmigt
mit BDV Nr. 0643/17 vom 26. Mai 2017

Für die Baudirektion:

















Orientierungsinhalt

-  Waldareal / übrige bestockte Fläche
-  Uferstreifen
(gemäss Übergangsbestimmungen
der Gewässerschutzverordnung)



Festlegungen

-  Abgrenzung Kernzone W
-  Nutzungsbeschränkung
-  Blau bezeichnete Bauten
-  Grau bezeichnete Bauten
-  Firstrichtung
-  Rot bezeichnete Bauten /
Umnutzungsbeschränkung
-  Braun bezeichnete Bauten
-  bestehendes
besonderes Gebäude
-  Grünraum
-  Grünraum / Bauverbot
-  Schulanlagen
-  Nutzungsbeschränkung NIS

