

GW

Kanton Zürich
Gemeinden Boppelsen und Regensberg

ZH 527
16.12.1991

Schutzzonenreglement und Schutzzonenplan für die
Gewässerschutzzone S der

QUELLFASSUNG CHOLHOLZ

GW m 12-7

SIEBER

Dr. sc. nat. dipl. Geologe ETH/SIA

CASSINA

Bauingenieur

+PARTNER

BERATENDE INGENIEURE UND GEOLOGEN ZÜRICH OLTEN BERN AARAU

Gemeinden
8113 Boppelsen, 8158 Regensberg
Kt. Zürich

Schutzzonenreglement

für die Quelfassung
Cholholz

Wassernutzungsberechtigte:
GWR:

Gde. Boppelsen
m 12

Inhaltsübersicht:

I Allgemeines

Art. 1	Begriffe	1
Art. 2	Gesetzliche Grundlagen	1
Art. 3	Hydrogeologische Grundlagen/Geltungsbereich	2
Art. 4	Weitere gesetzliche Bestimmungen	2

II Nutzungsbeschränkungen

Art. 5	Weitere Schutzzone, Zone III	2
Art. 6	Engere Schutzzone, Zone II	4
Art. 7	Fassungsbereich, Zone I	5

III Spezielle Massnahmen

Art. 8	Schutz des Fassungsbereiches	6
Art. 9	Kontrollen und Sanierungen von Anlagen inkl. allfällige Ausserbetriebssetzung	6

IV Schlussbestimmungen

Art. 10	Ausnahmefälle, Auslegung und Aenderung des Reglementes	7
Art. 11	Inkrafttreten	7
Art. 12	Anmerkung im Grundbuch	7
Art. 13	Informationspflicht	7
Art. 14	Vollzug und Ueberwachung	8
Art. 15	Strafbestimmungen	8

I Allgemeines

Art. 1 *Begriffe*

Dieses Reglement legt die zum Schutz des Grundwassers und der Quelfassungen erforderlichen Nutzungsbeschränkungen, sowie die zu treffenden Massnahmen fest.

Die Grundwasserschutzzone wird unterteilt in:

- | | |
|----------------------|----------|
| - Fassungsbereich | Zone I |
| - engere Schutzzone | Zone II |
| - weitere Schutzzone | Zone III |

Der Fassungsbereich dient dem unmittelbaren Schutz der Quelfassungen. Mit der engeren Schutzzone sollen die Quelfassungen vor schädlichen Einflüssen und baulichen Eingriffen geschützt werden. Die weitere Schutzzone ist eine Pufferzone im Uebergang zum anschliessenden Gewässerschutzbereich; hier werden Nutzungsbeschränkungen und Massnahmen zur allgemeinen Gefahrenabwehr erlassen.

Die Grundwasserschutzzone um die Quelfassungen bildet eine Zone S im Sinne von Abschnitt V des kant. Einführungsgesetzes zum Gewässerschutzgesetz vom 8. Dez. 1974 sowie der eidg. Verordnung über den Schutz der Gewässer vor wassergefährdenden Flüssigkeiten (VWF) vom 28. Sept. 1981.

Art. 2 *Gesetzliche Grundlagen*

- Bundesgesetz über den Schutz der Gewässer gegen Verunreinigung vom 8. Okt. 1971 (Gewässerschutzgesetz, GSchG), Art. 30.
- Kant. Einführungsgesetz zum Gewässerschutzgesetz vom 8. Dez. 1974 (EG GSchG) Abschnitt V; §§ 35-40.

Art. 3 *Hydrogeologische Grundlagen/Geltungsbereich*

Grundlage für diese Schutzzonen bildet der hydrogeologische Bericht vom 16.5.1986 verfasst durch Sieber Cassina + Partner, Zürich.

Der Geltungsbereich des Reglementes und die Ausdehnung der Zonen ergeben sich aus dem Schutzzonenplan im Massstab 1:2'500 erstellt durch Sieber Cassina + Partner, Zürich mit Datum vom 16.5.1986 (Plan Nr. Beilage 1).

Das Schutzzonenreglement und der Schutzzonenplan bilden zusammen eine Einheit.

Art. 4 *Weitere gesetzliche Bestimmungen*

Weitere Vorschriften des Bau- und Planungsrechtes, des Umwelt-, Natur- und Heimatschutzes sowie die übrigen Bestimmungen des Gewässerschutzgesetzes bleiben vorbehalten.

II Nutzungsbeschränkungen**Art. 5 *Weitere Schutzzone, Zone III***

In der weiteren Schutzzone gelten folgende Nutzungsbeschränkungen:

a) Bauten und Anlagen

Das Erstellen von Bauten und Anlagen aller Art, in oder auf denen wassergefährdende Stoffe erzeugt, verwendet, umgeschlagen, befördert oder gelagert werden, ist vorbehältlich Art. 5 lit. b) verboten.

b) Waldstrassen

Das Erstellen von Waldstrassen und Waldwegen ist erlaubt. Die Deckschichten der wasserführenden Horizonte dürfen nicht verletzt werden. Anfallendes Strassen-

oder Sickerleitungswasser darf nicht punktuell versickert werden.

Die Waldwege sind mit einem Fahrverbot für Motorfahrzeuge zu belegen (Ausnahmen: forstwirtschaftlicher Verkehr/Wasserversorgung /Zutrittsberechtigte gemäss bestehender Fahrverbotsregelung für die Lägernstrasse)

c) Materialentnahmen/Geländeveränderungen

Jeglicher Abbau von Kies, Sand sowie anderen anstehenden Bodenmaterialien ist verboten (Ausnahme: Aushub bedingt durch Waldstrassenbau).

Es dürfen keine Geländeänderungen vorgenommen werden bei denen die Deckschicht beseitigt oder wesentlich vermindert wird.

d) Deponien, Ablagerungen, Abstellplätze

Das Errichten und Betreiben von Deponien aller Art, das Ablagern von Abfällen sowie das Lagern von wasserlöslichen Stoffen sind verboten.

Das Abstellen von nicht verkehrstauglichen Fahrzeugen und nicht betriebstüchtigen Maschinen, die wassergefährdende Stoffe enthalten, ist verboten.

e) Wassergefährdende Stoffe

Das Lagern und Umschlagen von wassergefährdenden Stoffen ist verboten.

f) Bewirtschaftung

Die Forstwirtschaftliche Nutzung ist unter Vorbehalt von lit. g) nicht eingeschränkt. Es ist anzustreben, dass die Verjüngung des Waldes möglichst kleinflächig erfolgt.

g) Pflanzenbehandlungsmittel


Als Pflanzenbehandlungsmittel gelten Pflanzenschutzmittel, Unkrautvertilgungsmittel und Regulatoren für die Pflanzenentwicklung.

Die Anwendung von Pflanzenbehandlungsmitteln richtet sich nach den Bestimmungen der Verordnung über den forstlichen Pflanzenschutz vom 9. Juni 1986 und nach der Stoffverordnung vom 9. Juni 1986. Pflanzenbehandlungsmittel dürfen im Wald und am Waldrand nur verwendet werden, wenn sie für die Erhaltung des Waldes unerlässlich sind und nicht durch Massnahmen ersetzt werden können, welche die Umwelt weniger belasten.

Die Behandlung von geschlagenem Holz gegen Insektenbefall ist auf dafür geeigneten Plätzen zugelassen, sofern es aus zwingenden Gründen nicht rechtzeitig abgeführt werden kann.

In allen Fällen dürfen nur Pflanzenbehandlungsmittel eingesetzt werden, für die eine Zulassung durch die eidg. Bewilligungsbehörde vorliegt und die keinem Anwendungsverbot in der Schutzzone unterliegen.

Nutzungsbeschränkungen Pflanzenschutz:

- In der ganzen Schutzzone gilt ein Anwendungsverbot für Pflanzenbehandlungsmittel, die mit dem Signet  gekennzeichnet sind.
- Der Einsatz von Herbiziden ist verboten.

h) Holzschutzmittel

Der Einsatz von Holzschutzmitteln (wie z.B. Stoffe gegen holzerstörende und holzverfärbende Organismen etc.) ist verboten.

Mittel zur Behandlung von Bäumen gegen Schädlinge und Krankheiten sowie Mittel die an geschlagenem Holz im Wald verwendet werden, gelten als Pflanzenbehandlungsmittel (siehe lit. g)).

i) Düngung

Die Verwendung von Dünger und Zusätzen ist grundsätzlich verboten.

Art. 6 *Engere Schutzzone, Zone II*

Zusätzlich zu den in Art. 5 aufgeführten Beschränkungen gelten in der engeren Schutzzone folgende Nutzungsbeschränkungen:

a) Bauten und Anlagen

Das Erstellen und Erweitern von Bauten und Anlagen aller Art (inkl. Leitungsbauten) ist verboten.

b) Waldstrassen

Beim Anlegen von neuen Waldstrassen ist die engere Schutzzone nach Möglichkeit zu meiden. Im Sinne einer Ausnahme können neue Waldstrassen durch die engere Schutzzone geführt werden. Dies bedarf einer Bewilligung des Amtes für Gewässerschutz und Wasserbau.

Die Bewilligung kann erteilt werden, wenn der Nachweis erbracht wird, dass keine Beeinträchtigung des Grundwassers und der Wasserfassung zu befürchten ist.

c) Das Anlegen von Parkplätzen und Erholungseinrichtungen ist verboten.

d) Bewirtschaftung

Der Waldbestand muss erhalten bleiben. Rodungen sind grundsätzlich verboten. Das Anlegen von forstlichen Pflanzgärten ist nicht zugelassen.

e) Fütterungsstellen

Das Anlegen und Betreiben von Wildfütterungsstellen ist verboten.

f) Nutzholzbehandlung

Das Behandeln von geschlagenem Holz gegen Insekten- und Pilzbefall ist verboten. Innerhalb der Schutzzone dürfen keine neuen Holzlagerplätze erstellt werden.

Art. 7 *Fassungsbereich, Zone I*

Zusätzlich zu den in Art. 5 und 6 aufgeführten Beschränkungen gelten im Fassungsbereich folgende Nutzungsbeschränkungen:

- Das Erstellen von Bauten, Leitungen und Anlagen, die nicht der Wasserversorgung dienen, ist verboten.
- Materiallager jeglicher Art (inkl. Holz) sind verboten.
- Jedes Verwenden von Dünge- und Pflanzenbehandlungsmitteln ist untersagt.

III Spezielle Massnahmen

Art. 8 *Schutz des Fassungsgebietes*

Der Fassungsgebiet ist im Gelände auf zweckmässige Weise zu markieren.

Art. 9 *Kontrollen und Sanierungen von Anlagen inkl. allfällige Ausserbetriebsetzungen*

Baulicher Unterhalt der Quellfassung

Die Quellfassung, Brunnenstube und Ableitung sind, soweit notwendig, in baulich einwandfreien Zustand zu versetzen und zu unterhalten. Die Brunnenstube hat zudem den Sicherheitsvorschriften des SVGW zu entsprechen.

IV Schlussbestimmungen

Art. 10 *Ausnahmefälle, Auslegung und Aenderung des Reglementes*

In begründeten Ausnahmefällen kann der Gemeinderat (bzw. der Fassungseigentümer) im Einvernehmen mit der Baudirektion Erleichterungen für den Vollzug der angeordneten Massnahmen und unbedeutende Abweichungen vom Reglement bewilligen.

Zur Beurteilung von speziellen Nutzungsarten und Schutzmassnahmen, die im vorliegenden Reglement nicht umschrieben sind, ist die vom Bundesamt für Umweltschutz erlassene Wegleitung zur Ausscheidung von Gewässerschutzbereichen, Grundwasserschutzzonen und Grundwasserschutzarealen als Richtlinie beizuziehen und sinngemäss anzuwenden.

Allfällige weitere Einschränkungen sind durch Aenderung des Reglementes oder in einem separaten Verfahren zu erlassen.

Art. 11 *Inkrafttreten*

Schutzzonenplan und Schutzzonenreglement treten nach der Genehmigung durch die Baudirektion in Kraft.

Art. 12 *Anmerkung im Grundbuch*

Nach Inkrafttreten der Schutzbestimmungen sind die Eigentumsbeschränkungen gemäss vorliegendem Reglement im Grundbuch bei den betroffenen Parzellen anzumerken.

Art. 13 *Informationspflicht*

Die Grundeigentümer der belasteten Parzellen sind verpflichtet, Pächter, Mieter oder Nutzniesser sowie Unternehmer, die auf ihren Grundstücken arbeiten, über die entsprechenden Nutzungsbeschränkungen der Grundwasserschutzzonen zu informieren.

Art. 14 *Vollzug und Ueberwachung*

Gemäss § 7 EG GSchG liegt die unmittelbare Aufsicht und Kontrolle über die Einhaltung der im Reglement aufgeführten Nutzungsbeschränkungen für das Gemeindegebiet 8113 Boppelsen beim Gemeinderat von 8113 Boppelsen und für das Gemeindegebiet von 8158 Regensberg beim Gemeinderat von 8158 Regensberg.

Durch entsprechende Vereinbarung kann die Kontrollfunktion für das ganze Schutzzone[n]gebiet dem Fassungseigentümer übertragen werden.

Art. 15 *Strafbestimmungen*

Zu[wi]derhandlungen gegen dieses Reglement werden nach den Vorschriften des Einführungsgesetzes zum Gewässerschutzgesetz bestraft.


Die Strafbestimmungen des Gewässerschutzgesetzes und des Schweizerischen Strafgesetzbuches bleiben vorbehalten.

Vom Gemeinderat Boppelsen festgesetzt am 22. Jan. 1992

Der Präsident



Der Gemein[de]schreiber




Vom Gemeinderat Regensberg festgesetzt am 3. April 1993

Der Präsident



Der Gemein[de]schreiber



Genehmigt durch die Baudirektion mit Verf. Nr. 982

vom 20. April 1994