

Schutzzonenreglement mit Schutzzonenplan 1 : 1'000

für die Quellfassung **Änderholz**, GWR d 1324

Fassung vom 15. Januar 2002

Hinten eingehftet: Schutzzonenplan 1 : 1'000


Vom Gemeinderat genehmigt


am 17. MAI 2004 Beschl. Nr. 61

Namens des Gemeinderates

Der Präsident:

Der Gemeindegeschreiber:


2002.2148

 Genehmigt von der Baukommission Kanton Zürich
Verfügung Nr. <u>720</u>
vom 15. April 2008

GEOLOGISCHES BÜRO DR. LORENZ WYSSLING AG

Beratungen und Expertisen in Grundwasserfragen,
Umweltgeologie, Geotechnik und Rohstoffprospektion

Georg Wyssling, Dr. phil. II, Geologe
Paul Felber, Dr. sc. nat., Geologe ETH/SIA

Lohzelgstrasse 5
8118 Pfaffhausen/ZH
Telefon 01/825 30 56
Telefax 01/825 30 75

12. April 1980

SCHUTZZONENREGLEMENT

für die Grundwasserfassung/Quellfassung Änderholz


Wassernutzungsberechtigte: **O. Höhn-Keiser, Bachgaden, 8820 Wädenswil**
D. u. R. Nelzi-Ehret, Bachgaden, 8820 Wädenswil
Baudirektion Kt. Zürich, 8090 Zürich

GWR d 1324

Konzessionierte Entnahmemenge: 25 l/min

Inhaltsübersicht

I	Allgemeines	2
	Begriffe, gesetzliche Grundlagen	2
	Geltungsbereich, weitere gesetzliche Bestimmungen	3
II	Nutzungsbeschränkungen	3
	- Weitere Schutzzone (Zone S III) Art. 5	3
	- Engere Schutzzone (Zone S II) Art. 6	6
	- Fassungsbereich (Zone S I) Art. 7	8
III	Spezielle Massnahmen	8
	Kontrolle und Sanierung von Anlagen inklusive allfällige Ausserbetriebsetzungen	8
IV	Schlussbestimmungen	9



I. Allgemeines

Art. 1 Begriffe

Dieses Reglement legt die zum Schutz des Grundwassers und der Trinkwasserfassung erforderlichen Nutzungsbeschränkungen sowie die zu treffenden Massnahmen fest.

Die Grundwasserschutzzone wird unterteilt in:


- Fassungsbereich Zone S I
- Engere Schutzzone Zone S II
- Weitere Schutzzone Zone S III

Der Fassungsbereich dient dem unmittelbaren Schutz der Trinkwasserfassung. Mit der engeren Schutzzone soll die Trinkwasserfassung vor schädlichen Einflüssen und baulichen Eingriffen geschützt werden. Die weitere Schutzzone ist eine Pufferzone im Übergang zum anschliessenden Gewässerschutzbereich; hier werden Nutzungsbeschränkungen und Massnahmen zur allgemeinen Gefahrenabwehr erlassen.

Die Grundwasserschutzzone um die Trinkwasserfassung bildet eine Zone S im Sinne von Abschnitt V des kantonalen Einführungsgesetzes zum Gewässerschutzgesetz vom 8. Dezember 1974 sowie der eidgenössischen Verordnung über den Schutz der Gewässer vor wassergefährdenden Flüssigkeiten vom 1. Juli 1998.

Art. 2 Gesetzliche Grundlagen und Richtlinien

- Bundesgesetz über den Schutz der Gewässer (Gewässerschutzgesetz, GSchG) vom 24. Januar 1991; Art. 20
- Eidgenössische Gewässerschutzverordnung (GSchV) vom 28. Oktober 1998
- Eidgenössische Verordnung über den Schutz der Gewässer vor wassergefährdenden Flüssigkeiten (VWF) vom 1. Juli 1998
- Eidgenössische Verordnung über umweltgefährdende Stoffe (Stoffverordnung, StoV) vom 9. Juni 1986
- Eidgenössische Verordnung über die Zulassung von Pflanzenschutzmitteln (Pflanzenschutzmittel-Verordnung) vom 23. Juni 1999
- Bundesgesetzes über den Wald (Waldgesetz, WaG) vom 4. Oktober 1991
- Verordnung über den Wald (Waldverordnung, WaV) vom 30. November 1992
- Wegleitung zur Ausscheidung von Gewässerschutzbereichen, Grundwasserschutzzonen und Grundwasserschutzarealen, Bundesamt für Umwelt, Wald und Landschaft (BUWAL), 1982
- Kantonales Einführungsgesetz zum Gewässerschutzgesetz (EG GSchG) vom 8. Dezember 1974; Abschnitt V, §§ 35-40



Art. 3 Hydrogeologische Grundlagen und Geltungsbereich

Grundlage für diese Schutzzonen bildet der hydrogeologische Bericht vom 12. Dezember 2001 verfasst durch Dr. Lorenz Wyssling AG, Pfaffhausen.

Der Geltungsbereich des Reglementes und die Ausdehnung der Zonen ergeben sich aus dem Schutzzonenplan (Nr. 2002.2148-1) im Massstab 1:1'000 erstellt durch Dr. Lorenz Wyssling AG mit Datum vom 15. Januar 2002.

Das Schutzzonenreglement und der Schutzzonenplan bilden eine Einheit.

Art. 4 Weitere gesetzliche Bestimmungen

Weitere Vorschriften des Bau- und Planungsrechtes, des Umwelt-, Natur- und Heimatschutzes sowie die übrigen Bestimmungen des Gewässerschutzgesetzes bleiben vorbehalten.

II. Nutzungsbeschränkungen

Art. 5 Weitere Schutzzone, Zone S III

In der weiteren Schutzzone gelten folgende Nutzungsbeschränkungen:

a) Bauten und Anlagen

Das Erstellen von Bauten und Anlagen aller Art, in oder auf denen wassergefährdende Stoffe erzeugt, verwendet, umgeschlagen, befördert oder gelagert werden, ist vorbehältlich Art. 5 lit.b verboten.


b) Waldstrassen

Das Erstellen von Waldstrassen ist erlaubt. Die Deckschichten der wasserführenden Horizonte dürfen nicht verletzt werden. Anfallendes Strassen- oder Sickerleitungswasser darf nicht punktuell versickert werden.

Die Waldstrassen sind mit einem Fahrverbot für Motorfahrzeuge zu belegen (Ausnahmen: forstwirtschaftlicher Verkehr/Wasserversorgung).

c) Materialentnahmen/Geländeveränderungen

Jeglicher Abbau von Kies, Sand sowie anderen anstehenden Bodenmaterialien ist verboten (Ausnahme: baubedingter Aushub).



Es dürfen keine Geländeänderungen vorgenommen werden, bei denen die Deckschicht beseitigt oder wesentlich vermindert wird.

d) Deponien, Ablagerungen, Abstellplätze

Das Errichten und Betreiben von Deponien aller Art, das Ablagern von Abfällen sowie das Lagern von wasserlöslichen Stoffen sind verboten.

Das Abstellen von nicht verkehrstauglichen Fahrzeugen und nicht betriebstüchtigen Maschinen, die wassergefährdende Stoffe enthalten, ist verboten.

e) Wassergefährdende Stoffe

Das Lagern und Umschlagen von wassergefährdenden Stoffen ist verboten.

f) Waldwirtschaft

Die forstwirtschaftliche Nutzung ist unter Vorbehalt von lit.g nicht eingeschränkt. Es ist anzustreben, dass die Verjüngung des Waldes möglichst kleinflächig erfolgt.

g) Pflanzenschutzmittel im Wald

Grundsatz: Gemäss Art. 18 des Bundesgesetzes über den Wald (Waldgesetz, WaG) vom 4. Oktober 1991 dürfen im Wald keine umweltgefährdenden Stoffe verwendet werden. Die Umweltschutzgesetzgebung regelt die Ausnahmen.

Die Anwendung von Pflanzenschutzmitteln richtet sich nach den Bestimmungen der Verordnung über den Wald (Waldverordnung, WaV) vom 30. November 1992 und der Stoffverordnung vom 9. Juni 1986. Das heisst, Pflanzenschutzmittel dürfen im Wald und am Waldrand nur verwendet werden, wenn sie für die Erhaltung des Waldes unerlässlich sind und nicht durch Massnahmen ersetzt werden können, welche die Umwelt weniger belasten.

Als Pflanzenschutzmittel gelten Erzeugnisse und Gegenstände, die Pflanzen und ihr Vermehrungsmaterial vor Krankheiten, Schädlingen usw. schützen, Unkrautvertilgungsmittel und Regulatoren für die Pflanzenentwicklung. Ihnen gleichgestellt sind Mittel, die im Wald zur Behandlung von Bäumen gegen Schädlinge und Krankheiten an geschlagenem Holz verwendet werden.

Die Behandlung von geschlagenem Holz mit Insektiziden oder Fungiziden ist auf dafür aus forstwirtschaftlicher Sicht geeigneten Plätzen zugelassen, sofern es nicht rechtzeitig abgeführt werden kann.

In allen Fällen dürfen nur Pflanzenschutzmittel eingesetzt werden, für die eine Zulassung durch die eidgenössische Bewilligungsbehörde vorliegt und die keinem Anwendungsverbot in der Schutzzone unterliegen.

Nutzungsbeschränkungen Pflanzenschutz:

- In der ganzen Schutzzone gilt ein Anwendungsverbot für Pflanzenschutzmittel, die mit dem Signet "grundwassergefährdend" gekennzeichnet sind.



- Die Verwendung von Unkrautvertilgungsmitteln (Herbiziden) ist im Wald verboten).

h) Düngung im Wald

Die Verwendung von Düngern und Zusätzen ist grundsätzlich verboten.

i) Nutzungsbeschränkungen in der Landwirtschaft

Die landwirtschaftliche Nutzung, wie Graswirtschaft, Weidegang, Acker- und Obstbau sowie mit der landwirtschaftlichen Nutzung vergleichbare Kulturen sind zugelassen.

Bei einer ackerbaulichen Nutzung ist die Fruchtfolge so zu gestalten, dass der Bracheanteil zeitlich auf ein Minimum reduziert wird. Für die Überwinterung ist grundsätzlich eine Begrünung anzustreben.

Folgende Bodennutzungen sind untersagt:

- Das Anlegen und Betreiben von Container-Kulturen.
- Die Zwischenlagerung von Mist (Mieten) auf dem Feld.
- Das Erstellen von Kompostmieten auf unbefestigtem Boden, sofern dies den Kleinbedarf übersteigt.

Pflanzenschutz/Unkrautbekämpfung in der Landwirtschaft

Als Pflanzenschutzmittel gelten Erzeugnisse und Gegenstände, die Pflanzen und ihr Vermehrungsmaterial vor Krankheiten, Schädlingen usw. schützen, Unkrautvertilgungsmittel und Regulatoren für die Pflanzenentwicklung. Mit dem Einsatz von Pflanzenschutzmitteln ist allgemein Zurückhaltung zu üben. Der Anwender hat die auf der Etiketle angegebenen Schutzmassnahmen und die Gebrauchsanweisung zu befolgen. Der Einsatz von Pflanzenschutzmitteln richtet sich nach der Verordnung über die Zulassung von Pflanzenschutzmitteln (Pflanzenschutzmittel-Verordnung) vom 23. Juni 1999 und nach der Stoffverordnung vom 9. Juni 1986.

Zusätzlich zu den in Art. 5 lit.g umschriebenen Nutzungsbeschränkungen im Pflanzenschutz gelten folgende Bestimmungen:

- Der Einsatz von Unkrautvertilgungsmitteln und Regulatoren für die Pflanzenentwicklung ist an und auf Strassen, Wegen und Parkanlagen sowie auf Dächern verboten.
- In der Grundwasserschutzzone ist das Lagern und Zubereiten von Pflanzenschutzmitteln sowie das Beseitigen von Packungen und Brüheresten verboten.
- Das Reinigen der Spritzgeräte hat fachgerecht ausserhalb der Grundwasserschutzzone zu erfolgen.

Düngung in der Landwirtschaft

Der Einsatz von Düngern richtet sich nach Anhang 4.5 der Stoffverordnung vom 9. Juni 1986.

Grundsatz: Als Mass für die Düngung gelten die jeweils aktuellen Richtlinien und Empfehlungen der entsprechenden eidgenössischen Forschungsanstalten.

Die im Boden vorhandenen Nährstoffvorräte sind durch Bodenanalysen zu erfassen und bei der Bemessung der Düngergaben mitzuberoücksichtigen. Im weiteren sind die Düngergaben den Bedürfnissen der Pflanzen und den zu erwartenden Erträgen anzupassen.

Für die Düngung gelten folgende Nutzungsbeschränkungen:

- Das Ausbringen und Beseitigen von Düngemitteln über das Mass der pflanzenbaulichen Bedürfnisse (Entzüge der Kulturen) sind verboten.
- Die Anwendung von Klärschlamm ist untersagt.
- Flüssige Dünger dürfen nur ausgebracht werden, wenn der Boden saug- und aufnahmefähig ist. Sie dürfen vor allem dann nicht ausgebracht werden, wenn der Boden wassergesättigt, gefroren, schneebedeckt oder ausgetrocknet ist.
- Während der Monate November bis Ende Februar darf grundsätzlich keine Gülle ausgebracht werden.
- Handelsdünger, die Stickstoff enthalten, und Gülle dürfen nur verwendet werden, wenn der Boden bewachsen ist oder unmittelbar danach bepflanzt wird.
- Das Ausbringen von häuslichem Abwasser, Rückständen aus Hausklärgruben und abflusslosen Abwassergruben ist verboten.
- Lanzendüngung ist unzulässig.
- Das Beimischen von Düngemitteln zum Bewässerungswasser ist verboten.

Art. 6 Engere Schutzzone, Zone S II

Zusätzlich zu den in Art. 5 aufgeführten Beschränkungen gelten in der engeren Schutzzone folgende Nutzungsbeschränkungen:

a) Bauten und Anlagen

Das Erstellen neuer und das Erweitern bestehender Bauten und Anlagen aller Art (inklusive Leitungsbauten) sind verboten.

b) Waldstrassen

Beim Anlegen von neuen Waldstrassen ist die engere Schutzzone nach Möglichkeit zu meiden. Im Sinne einer Ausnahme können neue Waldstrassen durch die engere Schutzzone geführt werden. Dies bedarf einer Bewilligung des AWEL Amt für Abfall, Wasser, Energie und Luft. Die Bewilligung kann erteilt werden, wenn der Nachweis erbracht wird, dass keine Beeinträchtigung des Grundwassers und der Wasserfassung zu befürchten ist.

c) Parkplätzen und Erholungseinrichtungen

Das Anlegen von Parkplätzen und Erholungseinrichtungen ist verboten.

Bestehende Parkplätze sind innert zweier Jahre nach Inkrafttreten der Schutzzonenbestimmungen mit dichtem Belag und Randbordüren zu versehen und zu entwässern. Andernfalls sind diese aufzuheben.

d) Bewirtschaftung

Der Waldbestand muss erhalten bleiben. Rodungen sind grundsätzlich verboten. Das Anlegen von forstlichen Pflanzgärten ist nicht zugelassen.

Innerhalb der engeren Schutzzone dürfen keine neuen Holzlagerplätze erstellt werden. Bestehende Plätze können auf Zusehen hin toleriert werden, wenn darauf kein mit Pflanzenschutzmitteln behandeltes Holz gelagert wird (siehe lit. f).

e) Fütterungsstellen

Das Anlegen und Betreiben von Wildfütterungsstellen sind verboten.

f) Pflanzenschutz

Das Behandeln von geschlagenem Holz gegen Insekten- und Pilzbefall ist verboten.

Für die Anwendung von Pflanzenschutzmitteln gelten die jeweils aktuellen Bestimmungen der Verordnung über umweltgefährdende Stoffe (Stoffverordnung, z.Z. Anhang 4.3).

g) Nutzungsbeschränkungen in der Landwirtschaft (ohne Ackerbau)


Die forst- und landwirtschaftliche Nutzung wie Graswirtschaft und Weidegang ist erlaubt. In der Flur ist eine dauernde Grasnarbe zu erhalten.

Es gelten folgende Einschränkungen:

- Ackerbau sowie das Anlegen und Betreiben von landwirtschaftlichen Intensivkulturen wie Obst- und Gemüsebau sowie Kleingärten (grösser als 1 Are) sind nicht zugelassen.
- Weidebetrieb: Das Erstellen und Betreiben von Weidetränken sind verboten. Durch geeignete Massnahmen sowie durch die Dauer der Beweidung muss vermieden werden, dass lokal oder grossflächig die Grasnarbe zerstört wird. Beim Weidegang ist der Fassungsbereich in jedem Fall einzuzäunen.
- Das flächenmässige Bewässern von Kulturen ist nicht zugelassen.

Pflanzenschutz

Für die Anwendung von Pflanzenschutzmitteln gilt der jeweils aktuelle Anhang 4.3 der Verordnung über umweltgefährdende Stoffe (Stoffverordnung).



Düngung in der Landwirtschaft

Als Dünger können Stallmist, Handelsdünger, Gründüngung und Reifekompost eingesetzt werden. Bezüglich der Grundsätze der Düngung wird auf Art. 5 verwiesen.

Das Ausbringen von **Gülle und Klärschlamm ist verboten**. Es dürfen keine Güllever-
schlauchungen durch die Zone S II geführt werden.

Stallmist:

- Jährlich dürfen nicht mehr als zwei Gaben à 20 Tonnen je Hektare ausgebracht werden.
- Der Stallmist ist gleichmässig zu verteilen und gut zu zerkleinern.

Art. 7 Fassungsbereich, Zone S I

Zusätzlich zu den in Art. 5 und 6 aufgeführten Beschränkungen gelten im Fassungs-
bereich folgende Nutzungsbeschränkungen:

Ausser Wald und Dauerwiese ist jede andere Nutzung untersagt, insbesondere:

- Das Erstellen von Bauten, Leitungen und Anlagen, welche nicht der Wasserversorgung dienen.
- Weidegang.
- Das Lagern von Material (einschliesslich Holz).
- Jegliche Verletzung der Grasnarbe.
- Jegliche Verwendung von Dünge- und Pflanzenschutzmitteln.
- Die Benützung als Sport- und Freizeitanlage.

III. Spezielle Massnahmen

Art. 8 Schutz des Fassungsgebietes

Der Fassungsgebiet ist im Gelände zweckmässig zu markieren.

Beim Weidegang in der Zone S II ist der Fassungsgebiet einzuzäunen.

IV. Schlussbestimmungen

Art. 9 Ausnahmefälle, Auslegung und Änderung des Reglementes

In begründeten Ausnahmefällen kann der Gemeinderat (bzw. der Fassungseigentümer) im Einvernehmen mit der Baudirektion Erleichterungen für den Vollzug der angeordneten Massnahmen und unbedeutende Abweichungen vom Reglement bewilligen.

Zur Beurteilung von speziellen Nutzungsarten und Schutzmassnahmen, die im vorliegenden Reglement nicht umschrieben sind, ist die vom Bundesamt für Umwelt, Wald und Landschaft (BUWAL) erlassene Wegleitung zur Ausscheidung von Gewässerschutzbereichen, Grundwasserschutzzonen und Grundwasserschutzarealen als Richtlinie beizuziehen und sinngemäss anzuwenden.

Allfällige weitere Einschränkungen sind durch Änderung des Reglementes oder in einem separaten Verfahren zu erlassen.

Art. 10 Inkrafttreten

Schutzzonenplan und Schutzzonenreglement treten nach der Genehmigung durch die Baudirektion in Kraft.

Art. 11 Anmerkung im Grundbuch

Nach Inkrafttreten der Schutzzonenbestimmungen sind die Eigentumsbeschränkungen gemäss vorliegendem Reglement im Grundbuch bei den betroffenen Grundstücken anzumerken.

Art. 12 Informationspflicht

Die Grundeigentümer der belasteten Parzellen sind verpflichtet, Pächter, Mieter oder Nutznießer sowie Unternehmer, die auf ihren Grundstücken arbeiten, über die entsprechenden Nutzungsbeschränkungen der Grundwasserschutzzonen zu informieren.

Art. 13 Vollzug und Überwachung

Gemäss § 7 des Einführungsgesetzes zum Gewässerschutzgesetz (EG GSchG) vom 8. Dezember 1974 liegt die unmittelbare Aufsicht und Kontrolle über die Einhaltung der im Reglement aufgeführten Nutzungsbeschränkungen beim Gemeinderat.

10/10/10

10/10/10

Art. 14 Strafbestimmungen

Zu widerhandlungen gegen dieses Reglement werden nach den Vorschriften des Einführungsgesetzes zum Gewässerschutzgesetz bestraft.


Die Strafbestimmungen des Gewässerschutzgesetzes und des Schweizerischen Strafgesetzbuches bleiben vorbehalten.

Vom Gemeinderat Hirzel festgesetzt am 17. MAI 2004

Der Präsident



Der Gemeindegeschreiber



Genehmigt durch die Baudirektion mit Verfügung Nr. 720 vom 15. April 2008

