




Kanton Zürich
Volkswirtschaftsdirektion



Verfügung

vom **19. Feb. 2013**

Kanton Zürich Volkswirtschaftsdirektion	
	Amt für Verkehr
Planverwaltung	
Baulinien	
Hinwil	0117-0005

5048

B2

Gemeinde Hinwil

Aufhebung und Neufestsetzung von Verkehrsbaulinien sowie ersatzlose Aufhebung von Niveaulinien an der Zürich-/ Ringwiler-/ Bäretswilerstrasse (Route 790), Abschnitt Winterthurerstrasse bis Ettenhauserstrasse

Baulinien. Im Kanton Zürich wurde 2006 die vollständige Erfassung und Bereinigung der Baulinien an Staatsstrassen an die Hand genommen. Die Baulinien wurden in der Vergangenheit aus verschiedenen Gründen nicht systematisch bewirtschaftet und sind zu einem grossen Teil veraltet. Die Dimensionierung entspricht nicht mehr dem heutigen Strassenverlauf sowie den heutigen Bedürfnissen und den gesetzlichen Anforderungen. Um die Rechtssicherheit zu gewährleisten und dem Bedürfnis nach einer genügenden Raumsicherung nachkommen zu können, ist eine vollständige Revision der Verkehrsbaulinien unumgänglich.

Bei der Neufestsetzung wird speziell darauf geachtet, dass die Dimensionierung der neuen Verkehrsbaulinien die erforderliche Raumfreihaltung an Staatsstrassen gewährleistet und betroffene Grundstücke trotzdem nicht übermässig tangiert werden. Da die Verkehrsbaulinien nicht nur erweitert, sondern auch reduziert werden, sind damit für Grundstücke und bestehende Gebäude durch die Revision nicht nur neue Belastungen, sondern auch zahlreiche Entlastungen verbunden. Weiter wird bei den ausgebauten Strassen in der Regel ein minimaler Verkehrsbaulinienabstand, der dem gesetzlichen Strassenabstand gemäss § 265 ff. des Planungs- und Baugesetzes (PBG) entspricht, und bei Strassen mit geplantem Ausbau das erforderliche Mindestmass festgelegt. An verschiedenen Stellen weisen die neuen Verkehrsbaulinien nur minimale Verschiebungen gegenüber den aufzuhebenden Verkehrsbaulinien auf. Dadurch entstehen für betroffene Grundeigentümer in der Regel keine zusätzlichen Belastungen. In diesen Fällen handelt es sich lediglich um die Aufarbeitung alter Akten mit dem Ziel, eine Festsetzung über ganze Strassenzüge zu erhalten. Grundsätzlich werden an bestehenden Strassen in Reserve-, Kern-, Freihalte- und Landwirtschaftszonen keine Verkehrsbaulinien mehr festgelegt bzw. die festgesetzten ersatzlos aufgehoben. Für Kernzonen gelten in erster Linie die Bestimmungen der kommunalen Bau- und Zonenordnung oder - wie in den Reserve-, Freihalte- und Landwirtschaftszonen - der Strassenabstand gemäss PBG.

Auf diesen Grundsätzen lässt sich heute ein neues und korrektes Planwerk erstellen, das im Einzelfall auf einer Abwägung zwischen den privaten und öffentlichen Interessen beruht. Diese Baulinien werden auch den heutigen Anforderungen der amtlichen Vermessung, der Archivierung, der Übersichtlichkeit und der weiteren Bewirtschaftung gerecht.



Mit Beschluss Nr. 39 vom 13. Januar 2010 hat der Regierungsrat des Kantons Zürich diesem Konzept für die vollständige Überarbeitung der Baulinien an Staatsstrassen zugestimmt.

Gestützt auf diesen Beschluss werden an der Zürich-/ Ringwiler-/ Bäretswilerstrasse (Route 790), Abschnitt Winterthurerstrasse bis Ettenhauserstrasse, die Verkehrsbau- und Niveaulinien DV Nr. 2773/1971 sowie die Verkehrsbaulinien RRB Nrn. 648/1935 und 3161/1959 vollständig und die Verkehrsbaulinien DV Nr. 1463/1998 sowie RRB Nrn. 1126/1959 und 3897/1961 teilweise aufgehoben und Verkehrsbaulinien neu festgesetzt. Mit 6,0 m ab Grenze bzw. 8,0 m ab Fahrbahnrand werden bei teilweise ungenügendem Fussgängerschutz Baulinien mit dem Mindestabstand gemäss PBG festgesetzt. Werden bestehende Gebäude neu oder stärker von den Baulinien angeschnitten, geniessen diese Bestandesgarantie im Sinne von § 101 PBG.

Die Volkswirtschaftsdirektion verfügt:

- I. An der Zürich-/ Ringwiler-/ Bäretswilerstrasse (Route 790), Abschnitt Winterthurerstrasse bis Ettenhauserstrasse, werden Verkehrsbau- und Niveaulinien aufgehoben und Verkehrsbaulinien neu festgesetzt.
- II. Die Vorlage ist in der Gemeinde Hinwil während 30 Tagen öffentlich aufzulegen.
- III. Innerhalb der genannten Auflagefrist von 30 Tagen können betroffene Grundeigentümer oder sonst wie in ihren schutzwürdigen Interessen berührte Personen, Gemeinden sowie andere Körperschaften oder Anstalten des öffentlichen Rechts gegen die Verkehrsbaulinienvorlage beim Regierungsrat schriftlich Rekurs erheben. Die Rekurschrift muss einen Antrag und dessen Begründung enthalten.
- IV. Der Gemeinderat Hinwil wird eingeladen,
 - a) die Verkehrsbaulinienvorlage rechtzeitig und unter Hinweis auf die Rekursmöglichkeit gemäss Ziffer III hievor im kantonalen Amtsblatt sowie im amtlichen Publikationsorgan der Gemeinde Hinwil wie folgt bekannt zu machen:
`Die Volkswirtschaftsdirektion hat mit Verfügung Nr. vom an der Zürich-/ Ringwiler-/ Bäretswilerstrasse (Route 790) in der Gemeinde Hinwil, Abschnitt Winterthurerstrasse bis Ettenhauserstrasse, Verkehrsbau- und Niveaulinien aufgehoben und Verkehrsbaulinien neu festgesetzt. Die Pläne liegen vom bis im zur Einsichtnahme auf. Innerhalb der genannten Auflagefrist von 30 Tagen können betroffene Grundeigentümer oder sonst wie in ihren schutzwürdigen Interessen berührte Personen, Gemeinden sowie andere Körperschaften oder Anstalten des öffentlichen Rechts gegen die Verkehrsbaulinienvorlage beim Regierungsrat des Kantons Zürich Rekurs erheben, wobei die Rekurschrift einen Antrag und dessen Begründung enthalten muss`;
 - b) die betroffenen Grundeigentümer überdies unter Beachtung von § 6 PBG durch eingeschriebenen Brief auf die Verkehrsbaulinienvorlage sowie die Rekursmöglichkeit hinzuweisen;
 - c) die Planaufgabe durchzuführen;



- d) nach Ablauf der Auflagefrist die Auflageakten ingeschrieben (Originalpläne) der Volkswirtschaftsdirektion, Amt für Verkehr, Bauen an Staatsstrassen, Postfach, 8090 Zürich, zuzustellen;
- e) dem Amt für Verkehr, Bauen an Staatsstrassen, die Inserate- und Portospesen sowie den erforderlichen administrativen Aufwand in Rechnung zu stellen.

V. Mitteilung an:

Amt für Verkehr, Bauen an Staatsstrassen Original für sich und nach Abschluss der Planaufgabe Kopien zum Versand durch BaS an:

- Gemeinderat Hinwil, Dürntnerstrasse 8, 8340 Hinwil
- Keller Vermessungen AG, Guyer-Zeller-Strasse 27, 8620 Wetzikon
c/o Walter Leisinger AG, Strehlgasse 21, 8472 Seuzach
- Planverwaltung des Kantons Zürich




Volkswirtschaftsdirektion

Ernst Stocker, Regierungsrat

Gegen diese Anordnung ist beim
Regierungsrat bis heute kein
Rechtsmittel eingereicht worden.

Zürich, 23. APR. 2013
Staatskanzlei, Rechtsdienst

Visum:

- BaS: Sachbearbeiter 
- BaS: Leiterin 23.01.2013 / Om 
- AFV: Amtschef 

Sel
u. 31.1.13