

Kernzonenplan Seegräben Dorf (Kernzone K I)

Mst. 1:1000 (Originalmassstab)

Von der Gemeindeversammlung festgesetzt am 1. Juli 1997

Namens der Gemeindeversammlung
Der Präsident: *[Signature]*
Der Schreiber: *[Signature]*

Vom Regierungsrat am 11. Feb. 1998
mit Beschluss Nr. 327 genehmigt.







Vor dem Regierungsrat
Der Staatschreiber: *[Signature]*



ARBEITSGEMEINSCHAFT
THOMAS R. MATTA DIPL. ARCHITEKT ETH SIA PLANER BSP
DANIEL CHRISTOFFEL ARCHITEKT UND RAUMPLANER HTL NDS BSP
BÜRO ZÜRICH: TEL. 01-261 27 28 FAX. 01-261 27 29

SEEFELDSTRASSE 9 CH-8008 ZÜRICH
RÜTIHOLZSTRASSE 24 CH-8136 GÄTTIKON
BÜRO GÄTTIKON: TEL. 01-721 11 44 FAX. 01-721 11 55

Kommunale Festlegungen

-  Perimeter Kernzone
-  "Schwarze Gebäude"
-  Baubereich mit Mantellinie
-  Strassenseitiger Mantellinienbereich
-  Hauptfirstrichtung
-  Zwingender Grenzbau

0 m 20 40 60 80 100 m

