

I Allgemeines

=====

Art. 1 Begriffe

Dieses Reglement legt die zum Schutz des Grundwassers und der Quellfassungen erforderlichen Nutzungsbeschränkungen, sowie die zu treffenden Massnahmen fest.

Die Grundwasserschutzzone wird unterteilt in:

- | | |
|----------------------|----------|
| - Fassungsbereich | Zone I |
| - engere Schutzzone | Zone II |
| - weitere Schutzzone | Zone III |

Der Fassungsbereich dient dem unmittelbaren Schutz der Quellfassungen. Mit der engeren Schutzzone sollen die Quellfassungen vor schädlichen Einflüssen und baulichen Eingriffen geschützt werden. Die weitere Schutzzone ist eine Pufferzone im Uebergang zum anschliessenden Gewässerschutzbereich; hier werden Nutzungsbeschränkungen und Massnahmen zur allgemeinen Gefahrenabwehr erlassen.

Die Grundwasserschutzzone um die Quellfassungen bildet eine Zone S im Sinne von Abschnitt V des kant. Einführungsgesetzes zum Gewässerschutzgesetz vom 8. Dez. 1974 sowie der eidg. Verordnung über den Schutz der Gewässer vor wassergefährdenden Flüssigkeiten (VWF) vom 28. Sept. 1981.

Art. 2 Gesetzliche Grundlagen

- Bundesgesetz über den Schutz der Gewässer vom 24. Jan. 1991 (Gewässerschutzgesetz) Art. 20.
- Kant. Einführungsgesetz zum Gewässerschutzgesetz vom 8. Dez. 1974 (EG GSchG) Abschnitt V; §§ 35-40.

Grundlage für diese Schutzzonen bildet der hydrogeologische Bericht Nr.92/809 vom 8. Mai 1992, verfasst durch das Geologische Büro Dr. L. Wyssling, Pfaffhausen.

Der Geltungsbereich des Reglementes und die Ausdehnung der Zonen ergeben sich aus dem Schutzzonenplan im Massstab 1:1000
erstellt durch Ing. Büro S. Hetzer, Egg
mit Datum vom 22.5.1992 (Plan Nr. 92/077 - 1).

Das Schutzzonenreglement und der Schutzzonenplan bilden zusammen eine Einheit.

Art. 4 Weitere gesetzliche Bestimmungen

Weitere Vorschriften des Bau- und Planungsrechtes, des Umwelt-, Natur- und Heimatschutzes sowie die übrigen Bestimmungen des Gewässerschutzgesetzes bleiben vorbehalten.

II Nutzungsbeschränkungen

=====

Art. 5 Weitere Schutzzone, Zone III

In der weiteren Schutzzone gelten folgende Nutzungsbeschränkungen:

a) Bauten und Anlagen

Das Erstellen von Bauten und Anlagen, in oder auf denen wassergefährdende Stoffe erzeugt, verwendet, umgeschlagen, befördert oder gelagert werden, ist vorbehältlich Art. 5 lit. b) verboten. Allfällige landw. Siedlungen sind nach Möglichkeit ausserhalb dieser Zone zu realisieren. Bauten bedürfen einer Bewilligung des Amtes für Gewässerschutz und Wasserbau.

Schmutzwasserleitungen inklusive Hausanschlüsse und Schächte müssen dicht erstellt und so ausgeführt werden, dass spätere Dichtigkeitskontrollen möglich sind. Sie haben den in der SIA Norm 190 umschriebenen Dichtigkeitsanforderungen für die Zone S zu genügen. Bei der Inbetriebnahme neuer Anlagen sind sämtliche Bauteile auf deren Dichtigkeit zu prüfen. Schmutzwasserleitungen sind in den ersten drei Jahren jährlich, später alle drei Jahre auf ihre Dichtigkeit zu überprüfen. Für fugenlose oder verschweisste Leitungen genügt für die wiederkehrende Kontrolle eine Kanalfernsehaufnahme.

c) Flurstrassen

Das Erstellen von Flurstrassen ist erlaubt. Die Deckschichten der wasserführenden Horizonte dürfen nicht verletzt werden. Anfallendes Strassen- oder Sickerleitungswasser darf nicht punktuell versickert werden. Der Einsatz von Unkrautvertilgungsmitteln im Strassenbereich ist verboten.

d) Versickerungen

Das Versickern von Abwässern sowie das Erstellen von Bau- und Zeltlagerlatrinen mit Sickergruben sind verboten.

e) Wassergefährdende Stoffe

Das Lagern und Umschlagen von wassergefährdenden Stoffen ist grundsätzlich verboten. Für Ausnahmen (Heizöl) gelten die Bestimmungen der eidg. Verordnung über den Schutz der Gewässer vor wassergefährdenden Flüssigkeiten (VWF) vom 28. Sept. 1981 (Art. 23).

f) Deponien, Ablagerungen, Abstellplätze

Das Errichten und Betreiben von Deponien aller Art, das Ablagern von Abfällen sowie das Lagern von wasserlöslichen Stoffen ist verboten.

Das Abstellen von nicht verkehrstauglichen Fahrzeugen und nicht betriebsfähigen Maschinen, die wassergefährdende Stoffe enthalten, ist untersagt.

g) Materialentnahmen/Geländeveränderungen

Jeglicher Abbau von Kies, Sand sowie anderem anstehendem Bodenmaterial ist verboten (Ausnahme: Aushub bedingt durch Flurstrassenbau).

Es dürfen keine Geländeänderungen vorgenommen werden, bei denen die Deckschicht beseitigt oder wesentlich vermindert wird. -5

h) Bewirtschaftung

Die landwirtschaftliche Nutzung, wie Graswirtschaft, Weidegang, Acker- und Obstbau sowie die mit der landwirtschaftlichen Nutzung vergleichbaren Kulturen sind zugelassen.

Bei einer ackerbaulichen Nutzung ist die Fruchtfolge so zu gestalten, dass der Bracheanteil zeitlich auf ein Minimum reduziert wird. Für die Ueberwinterung ist grundsätzlich eine Begrünung anzustreben.

Folgende Bodennutzungen sind untersagt:

- Das Anlegen und Betreiben von Container-Kulturen.
- Die Zwischenlagerung von Mist (Mieten) auf dem Felde.
- Das Erstellen von Kompostmieten auf unbefestigtem Boden, sofern dies den Kleinbedarf übersteigt.

Einschränkungen bezüglich Pflanzenschutz und Düngung siehe lit. i) und k).

i) Pflanzenschutz/Unkrautbekämpfung

Als Pflanzenbehandlungsmittel gelten Pflanzenschutzmittel, Unkrautvertilgungsmittel und Regulatoren für die Pflanzenentwicklung.


Mit dem Einsatz von Pflanzenbehandlungsmitteln ist allgemein Zurückhaltung zu üben.

Der Anwender hat die auf der Etiketle angegebenen Schutzmassnahmen und die Gebrauchsanweisung zu befolgen.

Der Einsatz von Pflanzenbehandlungsmitteln richtet sich nach der Hilfsstoffverordnung vom 4. Feb. 1955 und nach der Stoffverordnung vom 9. Juni 1986.

In allen Anwendungsfällen dürfen nur Pflanzenbehandlungsmittel eingesetzt werden, für die eine Zulassung durch die eidg. Bewilligungsbehörde vorliegt und die keinem Anwendungsverbot in der Schutzzone unterliegen.

Nutzungsbeschränkungen Pflanzenschutz:

- In der ganzen Schutzzone gilt ein Anwendungsverbot für Pflanzenbehandlungsmittel die mit dem Signet  gekennzeichnet sind.

- Der Einsatz von Unkrautvertilgungsmitteln und Regulatoren für die Pflanzenentwicklung ist an und auf Strassen, Wegen und Parkanlagen sowie auf Dächern verboten.
- In der Grundwasserschutzzone ist das Lagern und Zubereiten von Pflanzenbehandlungsmitteln, sowie das Beseitigen von Packungen und Brüheresten verboten.
- Das Reinigen der Spritzgeräte hat sachgerecht ausserhalb der Grundwasserschutzzone zu erfolgen.

Die für die Landwirtschaft geprüften Pflanzenbehandlungsmittel sind im jährlich erscheinenden Pflanzenschutzmittelverzeichnis der eidg. landw. Forschungsanstalten aufgeführt.

k) Düngung

Grundsatz: Als Mass für die Düngung gelten die jeweils aktuellen Richtlinien und Empfehlungen der entsprechenden eidg. Forschungsanstalten.

Die im Boden vorhandenen Nährstoffvorräte sind durch Bodenanalysen zu erfassen und bei der Bemessung der Düngergaben mit zu berücksichtigen. Im weiteren sind die Düngergaben den Bedürfnissen der Pflanzen und den zu erwartenden Erträgen anzupassen.

Für die Düngung gelten folgende Nutzungsbeschränkungen:

- Das Ausbringen und Beseitigen von Düngemitteln über das Mass der pflanzenbaulichen Bedürfnisse (Entzug der Kulturen) ist verboten.
- Die Anwendung von Klärschlamm ist untersagt.
- Es ist verboten, Gülle auf wassergesättigten, gefrorenen oder schneebedeckten Boden auszubringen.
- Während der Monate November bis Ende Februar darf grundsätzlich keine Gülle ausgebracht werden.
- Handelsdünger, die Stickstoff enthalten, und Gülle dürfen nur verwendet werden, wenn der Boden bewachsen ist oder unmittelbar danach bepflanzt wird.
- Das Ausbringen von häuslichem Abwasser, Rückständen aus Hausklärgruben und abflusslosen Abwassergruben ist verboten.
- Lanzendüngung ist unzulässig.
- Das Beimischen von Düngemitteln zu Bewässerungswasser ist verboten.

Bewirtschaftung

In der Waldbewirtschaftung ist anzustreben, dass die Verjüngung des Waldbestandes möglichst kleinflächig erfolgt.

Pflanzenbehandlungsmittel

Die Anwendung von Pflanzenbehandlungsmitteln richtet sich nach den Bestimmungen der Verordnung über den forstlichen Pflanzenschutz vom 9. Juni 1986 und nach der Stoffverordnung vom 9. Juni 1986. Pflanzenbehandlungsmittel dürfen im Wald und am Waldrand nur verwendet werden, wenn sie für die Erhaltung des Waldes unerlässlich sind und nicht durch Massnahmen ersetzt werden können, welche die Umwelt weniger belasten.

Die Behandlung von geschlagenem Holz gegen Insektenbefall ist auf dafür geeigneten Plätzen zugelassen, sofern es aus zwingenden Gründen nicht rechtzeitig abgeführt werden kann.

In allen Fällen dürfen nur Pflanzenbehandlungsmittel eingesetzt werden für die eine Zulassung durch die eidg. Bewilligungsbehörde vorliegt und die keinem Anwendungsverbot in der Schutzzone unterliegen.

Nutzungsbeschränkungen Pflanzenschutz:

- In der ganzen Schutzzone gilt ein Anwendungsverbot für Pflanzenbehandlungsmittel, die mit dem Signet ~~XXXX~~ gekennzeichnet sind.
- Der Einsatz von Herbiziden ist verboten.

Holzschutzmittel

Der Einsatz von Holzschutzmitteln (wie z.B. Stoffe gegen holzerstörende und holzverfärbende Organismen etc.) ist verboten.

Mittel zur Behandlung von Bäumen gegen Schädlinge und Krankheiten sowie Mittel die an geschlagenem Holz im Wald verwendet werden, gelten als Pflanzenbehandlungsmittel (siehe oben).

Düngung

Die Verwendung von Düngern und Zusätzen ist grundsätzlich verboten.

Zusätzlich zu den in Art. 5 aufgeführten Beschränkungen gelten in der engeren Schutzzone folgende Nutzungsbeschränkungen:

a) Bauten und Anlagen

Das Erstellen neuer und das Erweitern bestehender Hoch- und Tiefbauten ist verboten.

b) Kanalisationen/Versickerungen

Schmutzwasserleitungen dürfen nicht durch die engere Schutzzone verlegt werden.

Ausnahmen vom grundsätzlichen Verbot der Durchleitung können vom Amt für Gewässerschutz und Wasserbau nur dort bewilligt werden, wo aus gefällstechnischen oder anderen zwingenden Gründen der Zone II nicht ausgewichen werden kann.

In diesen Fällen sind Schutzmassnahmen zu treffen, die Leckverluste sofort sichtbar machen und zurückhalten (Doppelrohrsystem).

Meteor- und Drainagevorflutleitungen sind wie Schmutzwasserleitungen grundsätzlich nicht durch die engere Schutzzone zu führen.

Begründete Ausnahmen bedürfen einer Bewilligung des Amtes für Gewässerschutz und Wasserbau.

Entsprechende Leitungen sind dicht zu erstellen und periodisch (d.h. alle drei Jahre) auf ihren baulichen Zustand hin zu überprüfen.

Versickerungen von Dach-, Drainage- und Meteorwasser sind verboten.

c) Strassen, Flurwege

Mit der Ausnahme von Flurwegen für land- und forstwirtschaftliche Zwecke dürfen innerhalb der engeren Schutzzone keine Strassen erstellt werden.

Der Bau von Flurwegen bedarf einer Bewilligung des Amtes für Gewässerschutz und Wasserbau. Diese kann erteilt werden, wenn der Nachweis erbracht wird, dass keine Beeinträchtigung des Grundwassers und der Wasserfassung zu befürchten ist.

d) Parkplätze

-9

Das Erstellen von Parkplätzen sowie Abstellplätzen für Wohnwagen und Wohnmobile ist verboten.

e) Wassergefährdende Stoffe

Jegliches Lagern, Umschlagen oder Verwenden von festen, flüssigen oder gasförmigen Stoffen, die geeignet sind, das Wasser zu verunreinigen, ist verboten.

f) Abstellplätze, Zelt- und Campingplätze, sowie Deponien aller Art sind verboten.

g) Materialentnahmen jeglicher Art sind verboten.

h) Bodennutzung/Bewirtschaftung

Die forst- und landwirtschaftliche Nutzung wie Graswirtschaft, Weidegang, Futter- und Ackerbau sind erlaubt.

Es gelten folgende Einschränkungen:

- Landwirtschaftliche Intensivkulturen, wie Obst- und Weinbau, sowie Kleingärten (grösser 1 Are) bedürfen einer Bewilligung des Amtes für Gewässerschutz und Wasserbau.

Eine intensive gemüsebauliche Nutzung ist nicht zugelassen.

- Weidebetrieb: Das Erstellen und Betreiben von Weide-tränken ist verboten. Durch geeignete Massnahmen sowie durch die Dauer der Beweidung muss vermieden werden, dass lokal oder grossflächig die Grasnarbe zerstört wird.

Beim Weidegang ist der Fassungsbereich in jedem Falle einzuzäunen.

- Das flächenmässige Bewässern von Kulturen ist nicht zugelassen.

i) Pflanzenschutz

Bezüglich dem Einsatz von Pflanzenschutzmitteln ist grösste Zurückhaltung zu üben. Es gelten die gleichen Beschränkungen wie in der weiteren Schutzzone (siehe Art. 5 lit. i).

Das Abtriften durch Wind oder das oberflächliche Abfliessen des Pflanzenschutzmittels zum Fassungsbereich (Zone I) hin muss ausgeschlossen sein.

Als Dünger können Stallmist, Handelsdünger, Gründüngung und Reifekompost eingesetzt werden.

Bezüglich den Grundsätzen der Düngung wird auf Art. 5 lit. k) verwiesen.

Es gelten folgende Einschränkungen:

Das Ausbringen von Gülle und Klärschlamm ist verboten.
Es dürfen keine Gülleverschlauchungen durch die Zone II geführt werden.

Stallmist:

- Jährlich dürfen nicht mehr als 2 Gaben a 20 Tonnen je Hektare ausgebracht werden.
- Der Stallmist ist gleichmässig zu verteilen und gut zu zerkleinern.

1) Nutzungsbeschränkungen im Wald

Der Waldbestand muss erhalten bleiben. Rodungen sind grundsätzlich verboten.

Das Spritzen von geschlagenem Holz gegen Insekten- und Pilzbefall ist verboten. Innerhalb der Schutzzone dürfen keine neuen Holzlagerplätze erstellt werden.

Der Einsatz von Herbiziden und Düngern ist verboten.

Das Anlegen und Betreiben von Wildfütterungsstellen ist verboten.

Art. 7 Fassungsbereich, Zone I

Zusätzlich zu den in Art. 5 und 6 aufgeführten Beschränkungen gelten im Fassungsbereich folgende Nutzungsbeschränkungen:

Ausser Wald und Dauerwiese ist jede andere Nutzung untersagt, insbesondere:

- Das Erstellen von Bauten, Leitungen und Anlagen, welche nicht der Wasserversorgung dienen.
- Weidegang.
- Das Lagern von Material.
- Jegliche Verletzung der Grasnarbe.

- Jedes Verwenden von Dünge- und Pflanzenbehandlungs-
mitteln.

-11

- Die Benützung als Sport- und Freizeitanlage.

III Spezielle Massnahmen

=====

Art. 8 Schutz des Fassungsbereiches

Der Fassungsbereich ist im Gelände zweckmässig zu markieren.

Beim Weidegang in der Zone II ist der Fassungsbereich einzuzäunen.

Art. 9 Massnahmen zur Beseitigung vorhandener Konfliktpunkte; Kontrollen und Sanierungen von Anlagen inkl. allfällige Ausserbetriebsetzungen.

a) Baulicher Unterhalt der Quellfassung

Die Quellfassung, Brunnenstube und Ableitung sind, soweit notwendig, in baulich einwandfreien Zustand zu versetzen und zu unterhalten. Die Brunnenstube hat zudem den Sicherheitsvorschriften des SVGW zu entsprechen.

b) Quellen Hochwacht/ Bestehende Gartenanlage

Die bestehende Gartenanlage auf der Parzelle Kat. Nr. 2965, bei den Quellfassungen Hochwacht, ist im Bereich der Schutzzone I nach den Bestimmungen dieses Reglementes nicht zugelassen. Die Anlage ist innert zweier Jahre nach Inkrafttreten der Schutzonenbestimmungen aufzuheben.

IV Schlussbestimmungen

=====

Art. 10 Ausnahmefälle, Auslegung und Aenderung des Reglementes

In begründeten Ausnahmefällen kann der Gemeinderat (bzw. der Fassungseigentümer) im Einvernehmen mit der Baudirektion Erleichterungen für den Vollzug der angeordneten Massnahmen und unbedeutende Abweichungen vom Reglement bewilligen.

Zur Beurteilung von speziellen Nutzungsarten und Schutz- -12
massnahmen, die im vorliegenden Reglement nicht um-
schrieben sind, ist die vom Bundesamt für Umweltschutz
erlassene Wegleitung zur Ausscheidung von Gewässer-
schutzarealen als Richtlinie beizuziehen und sinngemäss
anzuwenden.

Allfällige weitere Einschränkungen sind durch Aenderung
des Reglementes oder in einem separaten Verfahren
zu erlassen.

Art. 11 Inkrafttreten

Schutzzonenplan und Schutzzonenreglement treten nach
der Genehmigung durch die Baudirektion in Kraft.

Art. 12 Anmerkung im Grundbuch

Nach Inkrafttreten der Schutzzonenbestimmungen sind
die Eigentumsbeschränkungen gemäss vorliegendem
Reglement im Grundbuch bei den betroffenen
Parzellen anzumerken.

Art. 13 Informationspflicht

Die Grundeigentümer der belasteten Parzellen sind ver-
pflichtet, Pächter, Mieter oder Nutzniesser sowie
Unternehmer, die auf ihren Grundstücken arbeiten über
die entsprechenden Nutzungsbeschränkungen der Grund-
wasserschutzzonen zu informieren.

Art. 14 Vollzug und Ueberwachung

Gemäss § 7 EG GSchG liegt die unmittelbare Aufsicht
und Kontrolle über die Einhaltung der im Reglement
aufgeführten Nutzungsbeschränkungen beim
Gemeinderat.

Art. 15 Strafbestimmungen


Zu widerhandlungen gegen dieses Reglement werden nach
den Vorschriften des Einführungsgesetzes zum Ge-
wässerschutzgesetz bestraft.

Die Strafbestimmungen des Gewässerschutzgesetzes und des
Schweizerischen Strafgesetzbuches bleiben vorbehalten.


Vom Gemeinderat Langnau a. Albis
mit Beschluss Nr. 047

festgesetzt am 6. April 1993

Der Präsident



Der Gemeindeschreiber i. V.



Genehmigt durch die Baudirektion mit

Verf. Nr. **2119**

vom **01. Okt. 1993**