



Teilrevision der Bau- und Zonenordnung

Kernzonenplan Tunteln

1:500

Von der Gemeindeversammlung festgesetzt am 13. Dezember 2004

Namens des Gemeindeversammlung

Der Präsident:

Der Schreiber-Stv.:

Von der Baudirektion genehmigt am

3. 1. Mai 2005


BDV Nr. 542/05

Für die Baudirektion:


Legende:



Kernzonengrenze



zwingende Mantellinie



Mantellinie



Hauptfirstrichtung



erhaltenswerter Baum

| | |
|----|-------------------|
| BM | 600m ³ |
| GH | 7 m |

maximal zulässige oberirdische Baumasse (BM)
maximal zulässige Gebäudehöhe (GH)

Teilrevision Kernzonenplan
Tunteln,
Grundstück Kat.Nr. 4000,
Gebäude Vers.Nr. 196

GRB vom 27. Mai 2004

| | |
|----|--------------------|
| BM | 750 m ³ |
| GH | 6.00 m |





Kernzonenplan Tuntelen

Massstab 1:500

Von der Gemeindeversammlung festgesetzt am 16. Mai 1994

Namens der Gemeindeversammlung

Der Präsident:

Der Schreiber:

In Vertretung

Vom Regierungsrat am
mit Beschluss Nr. 3642

7. Dez. 1994


genehmigt

Vor dem Regierungsrat


Der Staatsschreiber:




Legende:



Kernzonenengrenze



zwingende Mantellinie



Mantellinie



Hauptfirstrichtung



erhaltenswerter Baum

| | |
|----|-------------------|
| BM | 600m ³ |
| GH | 7 m |

maximal zulässige oberirdische Baumasse (BM)
maximal zulässige Gebäudehöhe (GH)

