



# Kernzonenplan Untere Tuntelen

Masstab 1:500

Von der Gemeindeversammlung festgesetzt am 16. Mai 1994

Namens der Gemeindeversammlung

Der Präsident:

Der Schreiber:

In Vertretung


Vom Regierungsrat am **7. Dez. 1994**  
mit Beschluss Nr. **3642** genehmigt

Vor dem Regierungsrat


Der Staatsschreiber:




Legende:




Kernzonengrenze



zwingende Mantellinie



Mantellinie



Hauptfirstrichtung



erhaltenswerter Baum

BM	600m <sup>3</sup>
GH	7 m

maximal zulässige oberirdische Baumasse (BM)  
maximal zulässige Gebäudehöhe (GH)

