



# Kernzonenplan Grüt

Masstab 1:500

Von der Gemeindeversammlung festgesetzt am 16. Mai 1994

Namens der Gemeindeversammlung

Der Präsident:

*Müller*

Der Schreiber:

In Vertretung

*[Signature]*

Vom Regierungsrat am  
mit Beschluss Nr. 3642

7. Dez. 1994

genehmigt


Vor dem Regierungsrat

Der Staatsschreiber:


*[Signature]*




Legende:




Kernzonengrenze



zwingende Mantellinie



Mantellinie



Hauptfirstrichtung



erhaltenswerter Baum

BM	600m <sup>3</sup>
GH	7 m

maximal zulässige oberirdische Baumasse (BM)  
maximal zulässige Gebäudehöhe (GH)

