

Aussichtspunkt

Hegetsberg / Pfisterberg

Mst. 1: 2 500

Vom Gemeinderat festgesetzt am 30. Jan. 1989

Namens des Gemeinderates

Der Präsident:

L. Müller

Der Sekretär:

F. Schwan

Von der Baudirektion
genehmigt am 23. März 1998

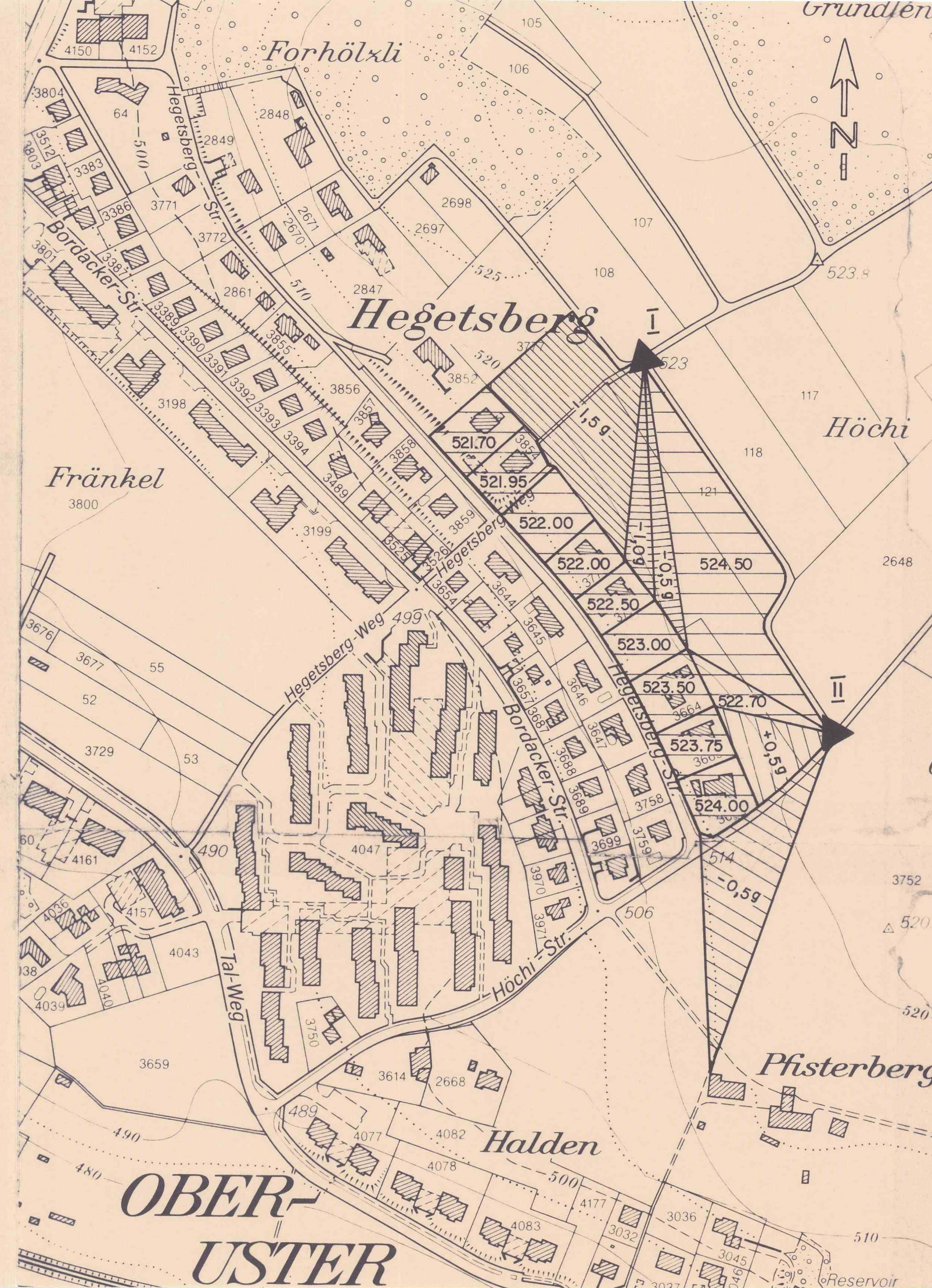
BDV Nr. 309 198

Für die Baudirektion

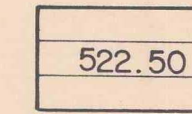
Ch. Zimmerhald

Der Staatschreiber

Plan Nummer	Abteilung Planung			
IV. 5	Proj.	Datum	22. 9. 1987	Ergänzt
	Gez.	Grösse	63 / 30	



LEGENDE



Höhenbeschränkung horizontal
(z.B. 522.50 müM.)

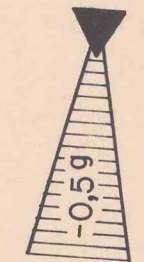


Aussichtspunkt I

Koordinaten 697 891.61 / 245 275.63

Höhenlage 523.05 müM

Augenhöhe 524.50 müM



Höhenbeschränkung geneigt
(z.B. minus 0,5^{90°} ab Augenhöhe
Aussichtspunkt I.)

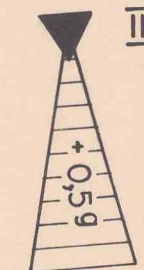


Aussichtspunkt II

Koordinaten 698 004.43 / 245 064.30

Höhenlage 521.22 müM

Augenhöhe 522.70 müM



Höhenbeschränkung geneigt
(z.B. plus 0,5^{90°} ab Augenhöhe
Aussichtspunkt II.)