




Kernzonenplan Kronenstrasse

Originalmassstab 1 : 500



Vom Gemeinderat festgesetzt am 11. Dezember 1991

Der Präsident:

Der Sekretär:



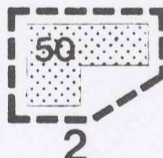






Vom Regierungsrat mit Beschluss Nr. 1057 genehmigt am 8. April 1992

Vor dem Regierungsrat
Der Staatschreiber:



Hesse + Schwarze + Partner
Büro für Raumplanung AG

Legende:

-  **zu erhaltende Gebäude**
gemäss Art. 10 Abs. 1
-  **ortsbauliche wichtige Gebäude**
gemäss Art. 10 Abs. 2
-  **Gebäudeperimeter, erwünschte Lage und Grundrissform mit überbaubarer Fläche (in m²) und zulässiger Vollgeschosszahl für Neubauten gemäss Art. 11**
-  **erwünschte Hauptfirstrichtung für Neubauten gemäss Art. 12**
- Informativer Planinhalt:
-  **Gewässerabstandslinie**
im Ergänzungsplan festgelegt
-  **zu sichernde Fussgängerverbindung**
-  **mögliche Umgestaltung der Strassenführung**
-  **Kernzongrenze**
-  **Grenze der Überbauungsstudie Areal "Molkerei - Bahnhofbrücke": Bauen nach Gestaltungsplan**

