

Schutzzonenreglement

für die Quelfassungen Sennholz

Wassernutzungsberechtigte: Gemeinde Maur, Wasserversorgung

GWR : g 1293 Quelfassungen Sennholz Nr. 20 und 22 (Q_{konz} 108 l/min)

e 1319 Quelfassung Sennholz Nr. 21 (Q_{konz} 36 l/min)

Inhaltsübersicht

I	Allgemeine Bestimmungen	2
Art. 1	Zweck.....	2
Art. 2	Gesetzliche Grundlagen und Richtlinien.....	2
Art. 3	Hydrogeologische Grundlagen und Geltungsbereich.....	3
Art. 4	Weitere Bestimmungen.....	3
II	Nutzungsbeschränkungen	4
Art. 5	Weitere Schutzzone, Zone S 3.....	4
Art. 6	Engere Schutzzone, Zone S 2.....	6
Art. 7	Fassungsbereich, Zone S 1.....	7
III	Spezielle Massnahmen	8
Art. 8	Massnahmen zur Beseitigung vorhandener Konfliktpunkte; Kontrollen.....	8
IV	Schlussbestimmungen	8
Art. 9	Ausnahmefälle, Auslegung und Änderung des Reglementes.....	8
Art. 10	Inkrafttreten.....	8
Art. 11	Anmerkung im Grundbuch.....	8
Art. 12	Informationspflicht.....	9
Art. 13	Vollzug und Überwachung.....	9
Art. 14	Überprüfung der Grundwasserschutzzonen.....	9
Art. 15	Strafbestimmungen.....	9

Die Gemeinderäte von Maur, Zollikon und Zumikon,
gestützt auf die §§ 35 f. des kantonalen Einführungsgesetzes zum Gewässerschutzgesetz
und in Ausführung und Ergänzung des geltenden Bau-, Planungs- und Umweltrechts,
beschliessen:

I Allgemeine Bestimmungen

Art. 1 Zweck

- 1.1 Dieses Reglement legt die zum Schutz des Grundwassers und der Trinkwasserfassung erforderlichen Nutzungsbeschränkungen sowie die zu treffenden Massnahmen fest.
- 1.2 Die Grundwasserschutzzone wird unterteilt in:
 - Fassungsbereich Zone S 1
 - Engere Schutzzone Zone S 2
 - Weitere Schutzzone Zone S 3
- 1.3 Der Fassungsbereich dient dem unmittelbaren Schutz der Trinkwasserfassung. Mit der Engeren Schutzzone soll die Trinkwasserfassung vor schädlichen Einflüssen und baulichen Eingriffen geschützt werden. Die Weitere Schutzzone ist eine Pufferzone im Übergang zum anschliessenden Gewässerschutzbereich; hier werden Nutzungsbeschränkungen und Massnahmen zur allgemeinen Gefahrenabwehr erlassen.

Art. 2 Gesetzliche Grundlagen und Richtlinien

- 2.1 Bundesgesetz über den Schutz der Gewässer (Gewässerschutzgesetz, GSchG), Art. 20
- 2.2 Eidgenössische Gewässerschutzverordnung (GSchV)
- 2.3 Eidgenössische Verordnung zur Reduktion von Risiken beim Umgang mit bestimmten besonders gefährlichen Stoffen, Zubereitungen und Gegenständen (Chemikalien-Risikoreduktions-Verordnung, ChemRRV)
- 2.4 Eidgenössische Verordnung über das Inverkehrbringen von Pflanzenschutzmitteln (Pflanzenschutzmittelverordnung, PSMV)
- 2.5 Bundesgesetz über den Wald (Waldgesetz, WaG)
- 2.6 Eidgenössische Verordnung über den Wald (Waldverordnung, WaV)
- 2.7 Kantonales Einführungsgesetz zum Gewässerschutzgesetz (EG GSchG), §§ 35f

Art. 3 Hydrogeologische Grundlagen und Geltungsbereich

- 3.1 Grundlagen für diese Schutzzonen bilden die hydrogeologischen Berichte Nr. 2004.2056 vom 30. Juni 2004 und Nr. 2008.2987 vom 19. November 2008, verfasst durch das Geologische Büro Dr. L. Wyssling AG, Pfaffhausen.
- 3.2 Der Geltungsbereich des Reglementes und die Ausdehnung der Zonen ergeben sich aus dem Schutzzonenplan Nr. 95/045-02b 1:1000 vom 17. Juli 2009 erstellt durch das Ingenieurbüro Hetzer, Jäckli & Partner AG, Uster.
- 3.3 Das Schutzzonenreglement und der Schutzzonenplan bilden eine Einheit.

Art. 4 Weitere Bestimmungen

- 4.1 Weitere Vorschriften des Bau- und Planungs-, Umwelt-, Natur- und Heimatschutzrechtes sowie die übrigen Bestimmungen des Gewässerschutzrechtes bleiben vorbehalten.
- 4.2 Zusätzlich sind folgende Wegleitungen, Richtlinien und Normen zu beachten:
- Wegleitung „Grundwasserschutz“ des Bundesamtes für Umwelt, Wald und Landschaft (BUWAL), 2004
 - Wegleitung „Gewässerschutz bei der Entwässerung von Verkehrswegen“ des Bundesamtes für Umwelt, Wald und Landschaft (BUWAL), 2002
 - Mitteilungen zum Gewässerschutz Nr. 12 „Baulicher Gewässerschutz in der Landwirtschaft“ des Bundesamtes für Umwelt, Wald und Landschaft (BUWAL), 1993
 - Richtlinie „Dichtheitsprüfungen an Abwasseranlagen“ des Verbandes Schweizer Abwasser- und Gewässerschutzfachleute (VSA), 2002
 - Richtlinie „Regenwasserentsorgung“ des Verbandes Schweizer Abwasser- und Gewässerschutzfachleute (VSA), November 2002 mit Update 2004
 - Richtlinie W1 „Richtlinien für die Qualitätsüberwachung in der Trinkwasserversorgung“ des Schweizerischen Vereins des Gas- und Wasserfaches (SVGW), 2005
 - Richtlinie W2 „Richtlinien für die Qualitätssicherung in Grundwasserschutzzonen“ des Schweizerischen Vereins des Gas- und Wasserfaches (SVGW), 2005
 - SIA-Norm 190 „Kanalisationen“ des Schweizerischen Ingenieur- und Architektenvereins (SIA), 2000
 - Praxishilfe „Regenwasserentsorgung“ des Amtes für Abfall, Wasser, Energie und Luft vom April 2005
 - Konzeptskizzen des Amtes für Abfall, Wasser, Energie und Luft für die Ausgestaltung der Leckerkennung bei erdberührten Güllenbehältern in Grundwasserschutzzonen S 3 (www.gewaesserschutz.zh.ch)

II Nutzungsbeschränkungen

Art. 5 Weitere Schutzzone, Zone S 3

In der Weiteren Schutzzone gelten folgende Nutzungsbeschränkungen:

Bauten und Anlagen

- 5.1 Das Erstellen von Bauten und Anlagen aller Art, in oder auf denen wassergefährdende Stoffe erzeugt, verwendet, umgeschlagen, befördert oder gelagert werden, ist vorbehaltlich Ziffer 5.2 verboten.

Waldstrassen

- 5.2 Das Erstellen von Waldstrassen und Waldwegen ist erlaubt. Die Deckschichten der wasserführenden Horizonte dürfen nicht verletzt werden. Es muss jedoch ausgeschlossen werden, dass innerhalb der Schutzzone das Strassenwasser punktuell versickern kann. Die Vorschriften der VSA-Richtlinie „Regenwasserentsorgung“ sind zu beachten.
- 5.3 Bestehende Waldwege sind bei nächster Gelegenheit (Ausbau, Sanierung) entsprechend anzupassen. Die Anpassung bestehender Wald- und Flurstrassen ist in Art. 8 geregelt.
- 5.4 Die Waldstrassen sind mit einem Fahrverbot für Motorfahrzeuge zu belegen (Ausnahmen: forstwirtschaftlicher Verkehr/Wasserversorgung).

Plätze

- 5.5 Bei der Planung und Ausführung von Plätzen ist die Praxishilfe „Regenwasserentsorgung“ des Amtes für Abfall, Wasser, Energie und Luft zu beachten.

Wassergefährdende Stoffe

- 5.6 Die Erzeugung, die Verwendung, der Umschlag und die Lagerung von wassergefährdenden Stoffen sind verboten.

Deponien, Ablagerungen, Abstellplätze

- 5.7 Das Errichten und Betreiben von Deponien aller Art, das Ablagern von Abfällen sowie das Lagern von wasserlöslichen Stoffen sind verboten.
- 5.8 Das Abstellen von nicht verkehrstauglichen Fahrzeugen und nicht betriebstüchtigen Maschinen, die wassergefährdende Stoffe enthalten, ist verboten.

Materialentnahmen, Geländeänderungen

- 5.9 Jeglicher Abbau von Kies, Sand sowie anderen anstehenden Bodenmaterialien ist verboten (Ausnahme: baubedingter Aushub).
- 5.10 Es dürfen keine Geländeänderungen vorgenommen werden, bei denen die Deckschicht beseitigt oder wesentlich vermindert wird.

Recyclingbaustoffe

- 5.11 Der Einsatz von Recyclingbaustoffen ist grundsätzlich verboten. Ausnahmen für die Verwendung in kompakter, zementgebundener Form bedürfen einer Bewilligung des Amtes für Abfall, Wasser, Energie und Luft.

Waldwirtschaft

- 5.12 Die forstwirtschaftliche Nutzung ist unter Vorbehalt der Bestimmungen über die Anwendung von Pflanzenschutzmitteln und Düngern nicht eingeschränkt. Es ist anzustreben, dass die Verjüngung des Waldes möglichst kleinflächig erfolgt.
- 5.13 Das Anlegen forstlicher Pflanzgärten bzw. von Baumschulen bedarf einer Bewilligung des Amtes für Abfall, Wasser, Energie und Luft.
- 5.14 Holzlagerplätze sind zugelassen, wenn darauf nur unbehandeltes Holz gelagert und dieses nicht berieselt wird. Das Anlegen neuer Holzlagerplätze bedarf einer Bewilligung des Amtes für Abfall, Wasser, Energie und Luft.

Pflanzenschutz

- 5.15 Gemäss Bundesgesetz über den Wald dürfen im Wald keine umweltgefährdenden Stoffe verwendet werden. Die Umweltschutzgesetzgebung regelt die Ausnahmen.
- 5.16 Die Anwendung von Pflanzenschutzmitteln richtet sich nach den Bestimmungen der Verordnung über den Wald und der Chemikalien-Risikoreduktions-Verordnung. Das heisst, Pflanzenschutzmittel dürfen im Wald und am Waldrand nur verwendet werden, wenn sie für die Erhaltung des Waldes unerlässlich sind und nicht durch Massnahmen ersetzt werden können, welche die Umwelt weniger belasten.
- 5.17 Als Pflanzenschutzmittel gelten Erzeugnisse und Gegenstände, die Pflanzen und ihr Vermehrungsmaterial vor Krankheiten, Schädlingen usw. schützen, Unkrautvertilgungsmittel und Regulatoren für die Pflanzenentwicklung. Ihnen gleichgestellt sind Mittel, die im Wald zur Behandlung von Bäumen gegen Schädlinge und Krankheiten an geschlagenem Holz verwendet werden.
- 5.18 Der Anwender hat die auf der Etiketle angegebenen Schutzmassnahmen und die Gebrauchsanweisung zu befolgen.
- 5.19 In allen Fällen dürfen nur Pflanzenschutzmittel eingesetzt werden, für die eine Zulassung durch die eidgenössische Bewilligungsbehörde vorliegt und die keinem Anwendungsverbot in der Schutzzone unterliegen.
- 5.20 In der ganzen Schutzzone gilt ein Anwendungsverbot für Pflanzenschutzmittel, die mit dem Signet "grundwassergefährdend" gekennzeichnet sind.



grundwasser-
gefährdend

- 5.21 In der Grundwasserschutzzone ist das Lagern und Zubereiten von Pflanzenschutzmitteln sowie das Reinigen der Spritzgeräte nur auf einem dichten Platz gestattet, welcher fachgerecht in die Güllengrube oder Schmutzwasserkanalisation entwässert ist. Das unsachgemässe Beseitigen von Packungen und Brüheresten ist verboten.
- 5.22 Die Verwendung von Unkrautvertilgungsmitteln (Herbiziden) ist im Wald verboten.
- 5.23 Die Behandlung von geschlagenem Holz ist in der Grundwasserschutzzone nicht gestattet.

Düngung im Wald

- 5.24 Die Verwendung von Düngern und Zusätzen ist verboten.

Art. 6 Engere Schutzzone, Zone S 2

Zusätzlich zu den in Art. 5 aufgeführten Beschränkungen gelten in der Engeren Schutzzone folgende Nutzungsbeschränkungen:

Bauten und Anlagen

- 6.1 Das Erstellen neuer und das Erweitern bestehender Bauten und Anlagen aller Art (inklusive Leitungsbauten) sind verboten.

Waldstrassen

- 6.2 Beim Anlegen von neuen Waldstrassen ist die Engere Schutzzone grundsätzlich zu meiden. Neue Waldstrassen können, wenn die topografischen Verhältnisse dies erfordern, ausnahmsweise durch die Engere Schutzzone geführt werden und bedürfen einer Bewilligung des Amtes für Abfall, Wasser, Energie und Luft. Die Bewilligung kann erteilt werden, wenn der Nachweis erbracht wird, dass keine Beeinträchtigung des Grundwassers und der Wasserfassung zu befürchten ist.

Parkplätze und Erholungseinrichtungen

- 6.3 Das Anlegen von Parkplätzen und Erholungseinrichtungen ist verboten.
- 6.4 Bestehende Parkplätze sind innert zweier Jahre nach Inkrafttreten der Schutzzonenbestimmungen mit dichtem Belag und Randbordüren zu versehen und dicht zu entwässern oder aufzuheben.

Recyclingbaustoffe

- 6.5 Der Einsatz von Recyclingbaustoffen ist verboten.

Waldwirtschaft

- 6.6 Der Waldbestand muss erhalten bleiben. Rodungen sind verboten. Das Anlegen von forstlichen Pflanzgärten bzw. Baumschulen ist nicht zugelassen.
- 6.7 Das Anlegen und Betreiben von Wildfütterungsstellen sind verboten.
- 6.8 Das Umgestalten von stillgelegten Kiesgruben zu Biotopen sowie die Revitalisierung von Fliessgewässern sind verboten.
- 6.9 Innerhalb der Engeren Schutzzone dürfen keine neuen Holzlagerplätze erstellt werden. Bestehende Plätze können auf Zusehen hin toleriert werden, wenn darauf kein mit Pflanzenschutzmitteln behandeltes Holz gelagert wird.

Pflanzenschutz

- 6.10 Für die Verwendung von Pflanzenschutzmitteln in der Zone S 2 gilt die Pflanzenschutzmittelverordnung.

Zusätzliche Nutzungsbeschränkungen in der Landwirtschaft

- 6.11 Die forst- und landwirtschaftliche Nutzung wie Graswirtschaft, Weidegang, Futter- und Ackerbau sowie das Anlegen von Rasenplätzen und Parkanlagen sind erlaubt.
- 6.12 Obst-, Wein- und Gemüsebau sowie vergleichbare landwirtschaftliche Intensivkulturen sind nicht zugelassen. Ausgenommen sind Obstbaumgärten mit Hochstamm-Kulturen. Familiengartenareale (Schrebergärten) bedürfen einer Bewilligung des Amtes für Abfall, Wasser, Energie und Luft.
- 6.13 Container-Pflanzschulen sowie Freiland-Baumschulen sind nicht zugelassen.
- 6.14 Das Erstellen und Betreiben von Weidetränken sind verboten. Durch geeignete Massnahmen sowie durch die Dauer der Beweidung muss vermieden werden, dass lokal oder grossflächig die Grasnarbe zerstört wird. Beim Weidegang ist der Fassungsbereich in jedem Falle einzuzäunen.
- 6.15 Das flächenmässige Bewässern von Kulturen ist nicht zugelassen.

Düngung in der Landwirtschaft

- 6.16 Als Dünger können Stallmist, Handelsdünger, Gründüngung und Reifekompost eingesetzt werden.
- 6.17 Das Ausbringen von Gülle, Mist und Klärschlamm ist verboten. Es dürfen keine Gülleverschlauchungen durch die Zone S 2 geführt werden.
- 6.18 Jährlich dürfen nicht mehr als zwei Gaben Stallmist à 20 Tonnen je Hektare ausgebracht werden.
- 6.19 Der Stallmist ist gleichmässig zu verteilen und gut zu zerkleinern.

Art. 7 Fassungsbereich, Zone S 1

Zusätzlich zu den in Art. 5 und 6 aufgeführten Beschränkungen gelten im Fassungsbereich folgende Nutzungsbeschränkungen:

- 7.1 Das Erweitern oder Ausbauen der bestehenden Strasse ist verboten.
- 7.2 Mit Ausnahme der Strasse ist ausser Wald und Dauerwiese jede andere Nutzung untersagt, insbesondere:
- das Erstellen von Bauten, Leitungen und Anlagen, welche nicht der Wasserversorgung dienen;
 - das Lagern von Material (einschliesslich Holz);
 - jegliche Verwendung von Dünge- und Pflanzenschutzmitteln;
 - Das Erweitern oder Ausbauen von bestehenden Waldstrassen ist verboten
- 7.3 Der Fassungsbereich ist im Gelände zweckmässig zu markieren.
- 7.4 Beim Weidegang in der Zone S 2 ist der Fassungsbereich einzuzäunen.

III Spezielle Massnahmen

Art. 8 Massnahmen zur Beseitigung vorhandener Konfliktpunkte; Kontrollen

Bauliche Sicherung und Anpassung bestehender Waldstrassen

- 8.1 Die folgenden in der Schutzzone bestehenden Strassenabschnitte sind spätestens zwei Jahre nach Inkrafttreten der Schutzzonenbestimmungen mit baulichen Massnahmen so anzupassen, dass durch den Betrieb und die Entwässerung der Strasse eine direkte Gefährdung der Fassung ausgeschlossen werden kann:
- Waldstrassen durch die Zone S 1 der Fassungen Nr. 20 und 21
- 8.2 Sämtliche Anpassungsarbeiten sind im Einvernehmen mit dem Fassungseigentümer und dem Amt für Abfall, Wasser, Energie und Luft zu realisieren.
- 8.3 Wenn eine Grundwassergefährdung ausgeschlossen werden kann, kann im Einvernehmen mit dem Fassungseigentümer und dem Amt für Abfall, Wasser, Energie und Luft im Sinne einer Ausnahme eine von Ziffer 8.1 abweichende Sanierungsfrist vereinbart werden.

Baulicher Unterhalt der Quellfassungen

- 8.4 Quellfassung, Brunnenstube und Ableitung sind, soweit notwendig, in baulich einwandfreien Zustand zu versetzen und zu unterhalten. Die Brunnenstube hat zudem den Sicherheitsvorschriften des Schweizerischen Vereins des Gas- und Wasserfaches zu entsprechen.

IV Schlussbestimmungen

Art. 9 Ausnahmefälle, Auslegung und Änderung des Reglementes

- 9.1 In begründeten Ausnahmefällen kann der Gemeinderat (bzw. der Fassungseigentümer) im Einvernehmen mit dem Amt für Abfall, Wasser, Energie und Luft Erleichterungen für den Vollzug der angeordneten Massnahmen und unbedeutende Abweichungen vom Reglement bewilligen.

Art. 10 Inkrafttreten

- 10.1 Schutzzonenplan und Schutzzonenreglement treten mit der Genehmigung durch die Bau- und Tiefbauverwaltung in Kraft.

Art. 11 Anmerkung im Grundbuch

- 11.1 Nach Inkrafttreten der Schutzzonenbestimmungen sind die Eigentumsbeschränkungen gemäss vorliegendem Reglement im Grundbuch bei den betroffenen Grundstücken anzumerken.

Art. 12 Informationspflicht

- 12.1 Die Grundeigentümer der belasteten Parzellen sind verpflichtet, Pächter, Mieter oder Nutzniesser sowie Unternehmer, die auf ihren Grundstücken arbeiten, über die entsprechenden Nutzungsbeschränkungen der Grundwasserschutzzonen zu informieren.

Art. 13 Vollzug und Überwachung

- 13.1 Gemäss §§ 7 und 35 f des Einführungsgesetzes zum Gewässerschutzgesetz liegt die unmittelbare Aufsicht und Kontrolle über die Einhaltung der im Reglement aufgeführten Nutzungsbeschränkungen beim Gemeinderat.

Art. 14 Überprüfung der Grundwasserschutzzonen


- 14.1 Bei neuen wesentlichen Erkenntnissen oder wenn neue rechtliche Bestimmungen es erfordern, hat der Fassungseigentümer umgehend eine Überprüfung des Schutzzonenplanes sowie des vorliegenden Schutzzonenreglementes zu veranlassen und diese bei Bedarf den neuen Gegebenheiten anzupassen. Spätestens jedoch 20 Jahre nach Inkrafttreten der Grundwasserschutzzonen sind Schutzzonenplan und Reglement durch eine Fachperson daraufhin zu überprüfen, ob sie den dannzumal gültigen Vorschriften noch entsprechen.

Art. 15 Strafbestimmungen


- 15.1 Zuwiderhandlungen gegen dieses Reglement werden nach den Vorschriften des Einführungsgesetzes zum Gewässerschutzgesetz bestraft.
- 15.2 Die Strafbestimmungen des Gewässerschutzgesetzes und des Schweizerischen Strafgesetzbuches bleiben vorbehalten.

Vom Gemeinderat Maur festgesetzt am 30. November 2009

Der Präsident:



Der Gemeindeschreiber:




Vom Gemeinderat Zollikon festgesetzt am 24. Februar 2010

Der Präsident:



Der Gemeindeschreiber:



Vom Gemeinderat Zumikon festgesetzt am 11. Januar 2010

Der Präsident:



Der Gemeindeschreiber:



Genehmigt und in Kraft gesetzt durch die Baudirektion

mit Verfügung Nr. **0110** vom **19. Jan. 2011**



Allgemeine Nebenbestimmungen für die Ausführung von Bauten in Grundwasserschutzzonen (Zone S) vom Januar 2010

Da sich in unmittelbarer Nähe des Bauobjektes eine Trinkwasserfassung befindet, ist bezüglich des Grundwasserschutzes grösste Vorsicht geboten:

1. Für allfällige Schäden am Grundwasser, die nachweislich auf den vorliegenden Bau oder Betrieb zurückzuführen sind, haftet der Inhaber der Bewilligung in vollem Umfang.
2. Die Rechte Dritter bleiben vorbehalten.
3. Es dürfen keine Sickerleitungen verlegt werden.
4. Hinterfüllungen und Grabenauffüllungen sind mit absolut sauberem Material zu erstellen und gut zu verdichten.
5. Das Bauprogramm ist so zu gestalten, dass die Bauarbeiten unter Terrain möglichst speditiv ausgeführt werden können. Der Beginn der Bauarbeiten ist dem Amt für Abfall, Wasser, Energie und Luft zu melden.
6. Installationsplätze, Materiallager, Mannschaftsbaracken und sanitäre Anlagen sind ausserhalb der Zonen S1 und S2 zu stationieren. Die Anlage von Baulatrinen mit Sickergruben ist in der Schutzzone unzulässig. Ausnahmen sind nur nach Absprache mit dem Amt für Abfall, Wasser, Energie und Luft zugelassen.
7. Die Baumaschinen sind abends und über das Wochenende abseits der Baugrube abzustellen. Das Reinigen und Auftanken sowie Reparieren der Maschinen und Fahrzeuge darf nur auf einem geschützten Platz (Betonwanne, dichter überdeckter Platz) und ausserhalb der Zonen S1 und S2 erfolgen.
8. Ölfässer, Kannen usw., die Treibstoff, Öl oder andere wassergefährdende Flüssigkeiten (inklusive Bauchemikalien) enthalten, sind ausserhalb der Zonen S1 und S2 in eine Wanne mit 100-prozentigem Auffangvolumen zu stellen. Auf dem Bauplatz ist eine der gelagerten Ölmenge entsprechende Menge eines Ölbinders bereitzustellen.
9. Betonumschlaggeräte sind auf einem befestigten Platz ausserhalb der Zonen S1 und S2 zu stationieren. Das Waschwasser darf nicht versickert werden.
10. Bauhilfsmassnahmen und Foundationen, welche die Grundwasserqualität oder die Durchflusskapazität des Grundwassers beeinträchtigen, sind unzulässig. Insbesondere ist die Verwendung geschmierter Spundwände in der Schutzzone unzulässig. Bei der Verwendung von geöltem und geschmiertem Schalungsmaterial ist durch geeignete Massnahmen zu verhindern, dass wassergefährdende Stoffe in den Untergrund versickern. Die Lagerung dieses Schalungsmaterials ist in den Zonen S1 und S2 unzulässig.
11. Das Aufstellen von Betonaufbereitungsanlagen ist verboten.
12. Der Einsatz von Recyclingbaustoffen ist grundsätzlich verboten. Ausnahmen für die Verwendung in kompakter, zementgebundener Form bedürfen einer Bewilligung des Amtes für Abfall, Wasser, Energie und Luft.
13. Die Bauabfälle der verschiedenen Handwerker dürfen nicht als Auffüllmaterial in der Baugrube deponiert werden. Jegliches Entleeren von Flüssigkeiten in die Baugrube ist untersagt.
14. Verunreinigungen im Aushubmaterial bzw. im Grundwasser sind unverzüglich der betroffenen Wasserversorgung und dem Amt für Abfall, Wasser, Energie und Luft zu melden (ausserhalb der Arbeitszeit ist die Kantonspolizei über Tel.-Nr. 117 zu benachrichtigen).
15. Die örtliche Bauleitung ist besorgt, dass alle am Bau beteiligten Personen durch persönliche Instruktion oder Anschlag auf die Gewässerschutzvorschriften aufmerksam gemacht werden.