



Kanton Zürich
Gemeinde Rüti

Revision Nutzungsplanung

Kernzonenplan Weinberg Kernzonen II a & II b

1:1000

Festsetzung durch die Gemeindeversammlung am: 21. September 2015

Namens der Gemeindeversammlung

Der Präsident:

Der Schreiber:

Genehmigung durch die Baudirektion am 17. Dez. 2015

Für die Baudirektion:

BDV-Nr.

1979/15



Kanton Zürich
Gemeinde Rüti

Revision Nutzungsplanung

Kernzonenplan Weinberg Kernzonen II a & II b

1:1000

Festsetzung durch die Gemeindeversammlung am: 21. September 2015

Namens der Gemeindeversammlung

Der Präsident:

Der Schreiber:

Genehmigung durch die Baudirektion am







Für die Baudirektion:

BDV-Nr.

Suter • von Känel • Wild • AG
Siedlung Landschaft Verkehr Umwelt
Förribuckstrasse 30 8005 Zürich skw.ch
Tel. +41 (0)44 315 13 90 info@skw.ch

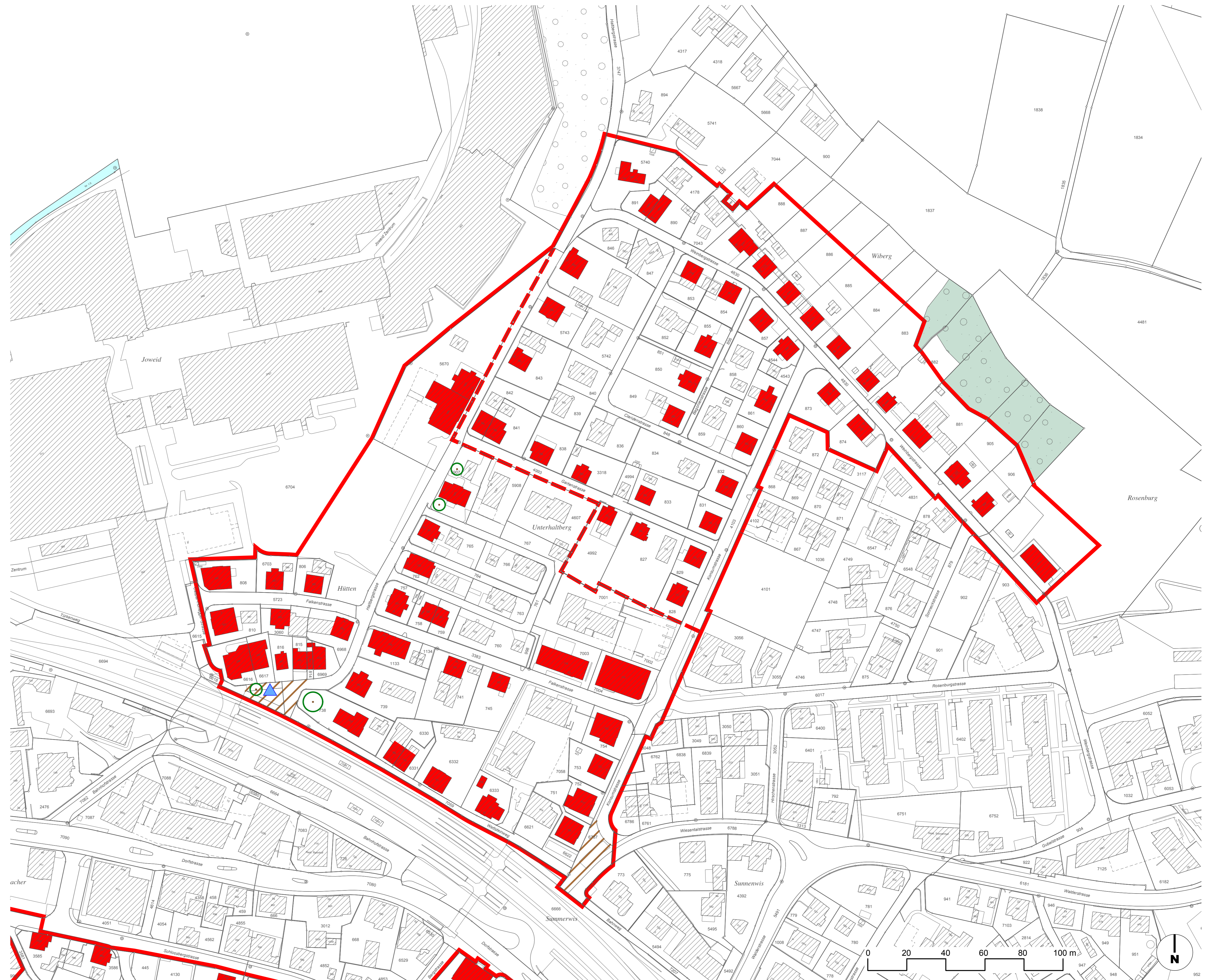
31080 - 21.9.2015

Verbindlicher Inhalt

-  Abgrenzung Kernzone
-  Unterteilung Kernzone K II a / K II b
-  Rot bezeichnete Gebäude
-  Besondere Aussenräume
-  Erhaltenswerter Baumbestand
-  Brunnen

Informativer Inhalt

-  Gewässer
-  Wald



Grundlagedaten
KMAP-Daten: Ingessa Oberland AG vom 29.10.2013

Die Daten der Fixpunkte, Grenzpunkte und Einzelpunkte sind nach den gültigen Genauigkeits- und Zuverlässigkeitsanforderungen der amtlichen Vermessung bestimmt. Die Bodenbedeckung, Gebäude und Einzelobjekte dienen lediglich der Orientierung. Ihre Lage beruht auf einfachen Messungen ohne Kontrolle, weshalb für deren Richtigkeit keine Gewähr durch den Geometer besteht.