



Kanton Zürich  
Gemeinde Rüti

Revision Nutzungsplanung

# Kernzonenplan Dorf Kernzonen I & II a

1:1000

Festsetzung durch die Gemeindeversammlung am: 21. September 2015

Namens der Gemeindeversammlung

Der Präsident:

Der Schreiber:

Genehmigung durch die Baudirektion am

17. Dez. 2015

Für die Baudirektion:

BDV-Nr.

1979/15



Kanton Zürich  
Gemeinde Rüti

Revision Nutzungsplanung

# Kernzonenplan Dorf Kernzonen I & II a

1:1000

Festsetzung durch die Gemeindeversammlung am: 21. September 2015

Namens der Gemeindeversammlung

Der Präsident:

Der Schreiber:

Genehmigung durch die Baudirektion am






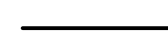
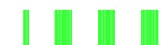



Für die Baudirektion:

BDV-Nr.:

**Suter • von Känel • Wild • AG**  
Siedlung Landschaft Verkehr Umwelt  
Föhrliackerstrasse 30 8005 Zürich skw.ch  
Tel. +41 (0)44 315 13 90 info@skw.ch

31080 - 21.9.2015

### Verbindlicher Inhalt

-  Abgrenzung Kernzone I bestehend
-  Abgrenzung Kernzone I aufheben
-  Abgrenzung Kernzone I neu
-  Abgrenzung Kernzone II bestehend
-  Abgrenzung Kernzone II aufheben
-  Abgrenzung Kernzone II neu
-  Rot bezeichnete Gebäude
-  Hauptfirstrichtungen
-  Freiräume
-  Besondere Aussenräume
-  Erhaltenswerter Baumbestand
-  Brunnen
-  Raumwirksame Mauer

### Informativer Inhalt

-  Gewässer
-  Wald

Grundlagendaten  
KMAF-Daten: Ingessa Oberland AG vom 29.10.2013  
Die Daten der Fixpunkte, Grenzpunkte und Einzelpunkte sind nach den gültigen Genauigkeits- und Zuverlässigkeitsanforderungen der amtlichen Vermessung bestimmt. Die Bodenbedeckung, Gebäude und Einzelobjekte dienen lediglich der Orientierung. Ihre Lage beruht auf einfachen Messungen ohne Kontrolle, weshalb für deren Richtigkeit keine Gewähr durch den Geometer besteht.

