

Ortsplanung

Kernzone

Detailplan Dorf Pfäffikon

1:1000

Von der Gemeindeversammlung festgesetzt am 22. September 2014

Namens der Gemeindeversammlung

Der Präsident:

Der Schreiber:

Von der Baudirektion teilweise nicht genehmigt mit BDV Nr. 0714/15 vom 6. Mai 2015

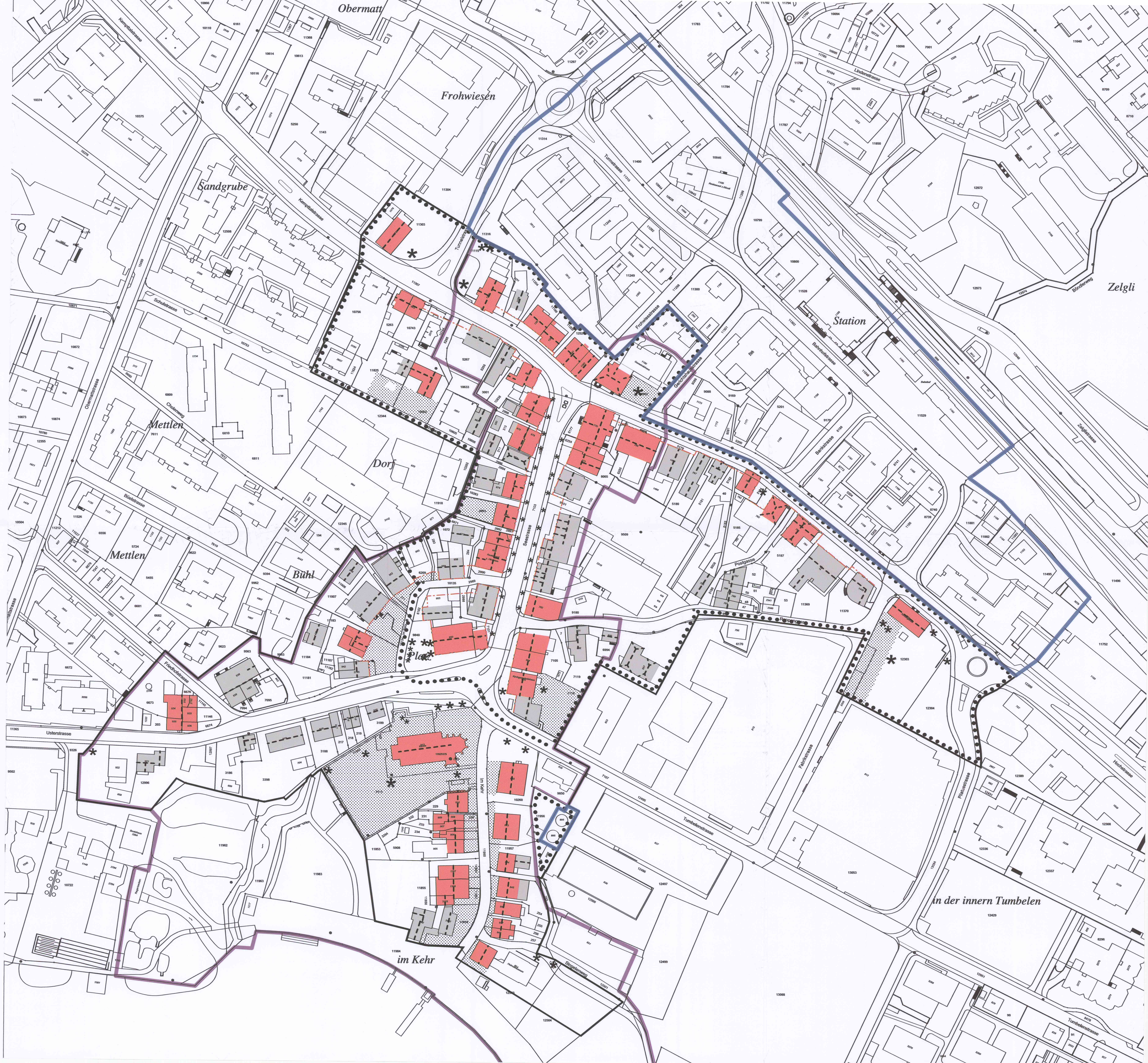
Für die Baudirektion

L. Zimmerhall









Hinweis: Die dargestellten Inhalte entsprechen dem Bebauungsstand vom Februar 2014. Ausserhalb des Revisionsperimeter sind nach wie vor die ursprünglich rechtskräftig festgesetzten Kernzonenpläne massgebend.

Suter • von Känel • Wild • AG
Siedlung Landschaft Verkehr Umwelt
Förribuckstrasse 30 8005 Zürich skw.ch
Tel. +41 (0)44 315 13 90 info@skw.ch



31048 - 22.9.2014



Legende

-  Geltungsbereich Kernzone I
-  "rot bezeichnete Bauten"
-  "grau bezeichnete Bauten"
-  Hauptfirstrichtung
-  Schutzwürdige Anlagen
-  Freiraum
-  Baubegrenzungslinie
-  3 Vollgeschosse zulässig

Hinweise

-  von Teilrevision betroffen
-  Perimeter kant. Ortsbild

