

Teilrevision Nutzungsplanung «Zentrum»

Schlieren, Kanton Zürich

Kernzonenplan 1: 1 000

Zürich, 8. November 2023

Vom Gemeindeparlament festgesetzt

Beschluss Nr. vom

Olivia Boccali, die Präsidentin

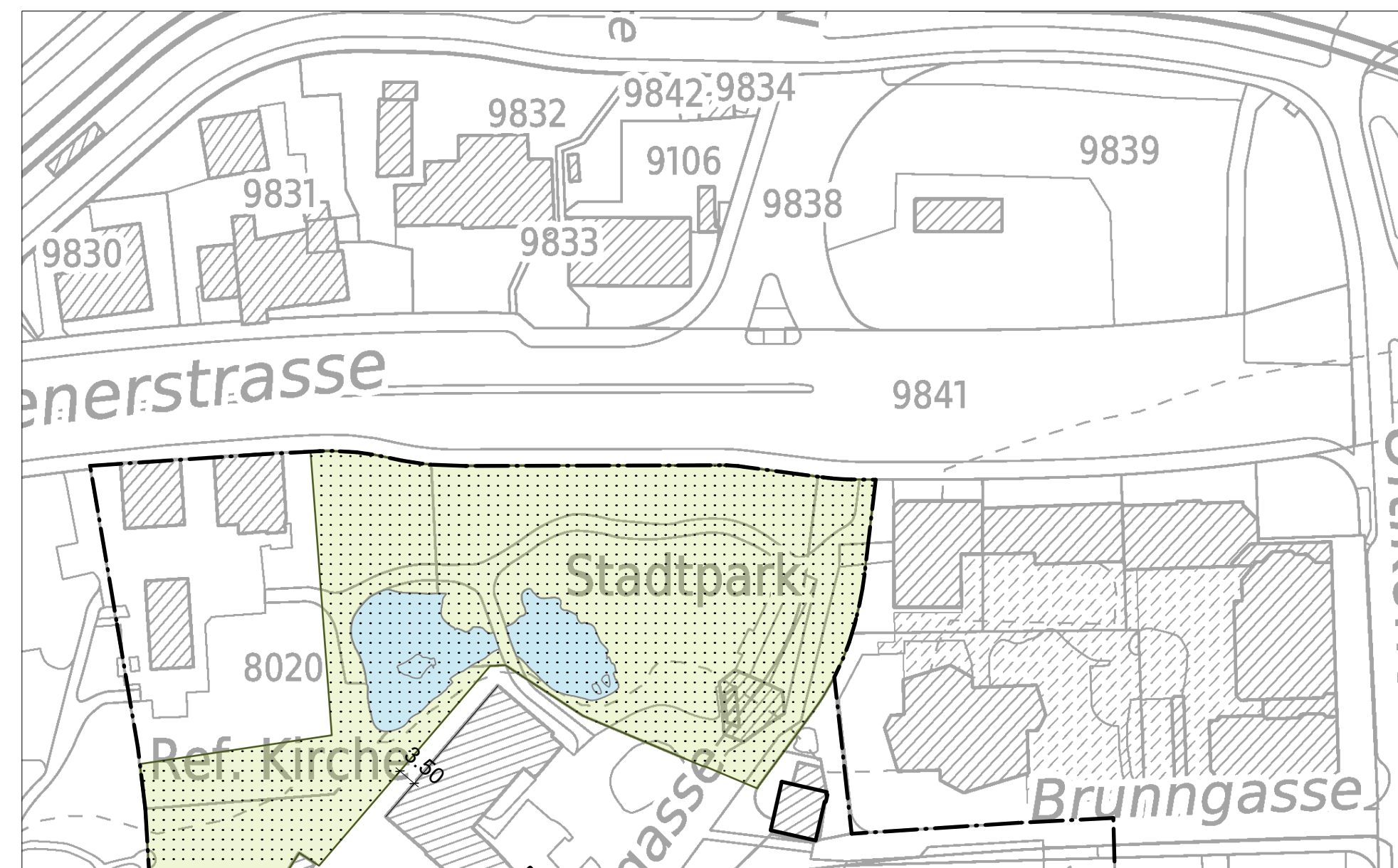
Selina Kaufmann-Brücker, die Sekretärin

Von der Baudirektion genehmigt

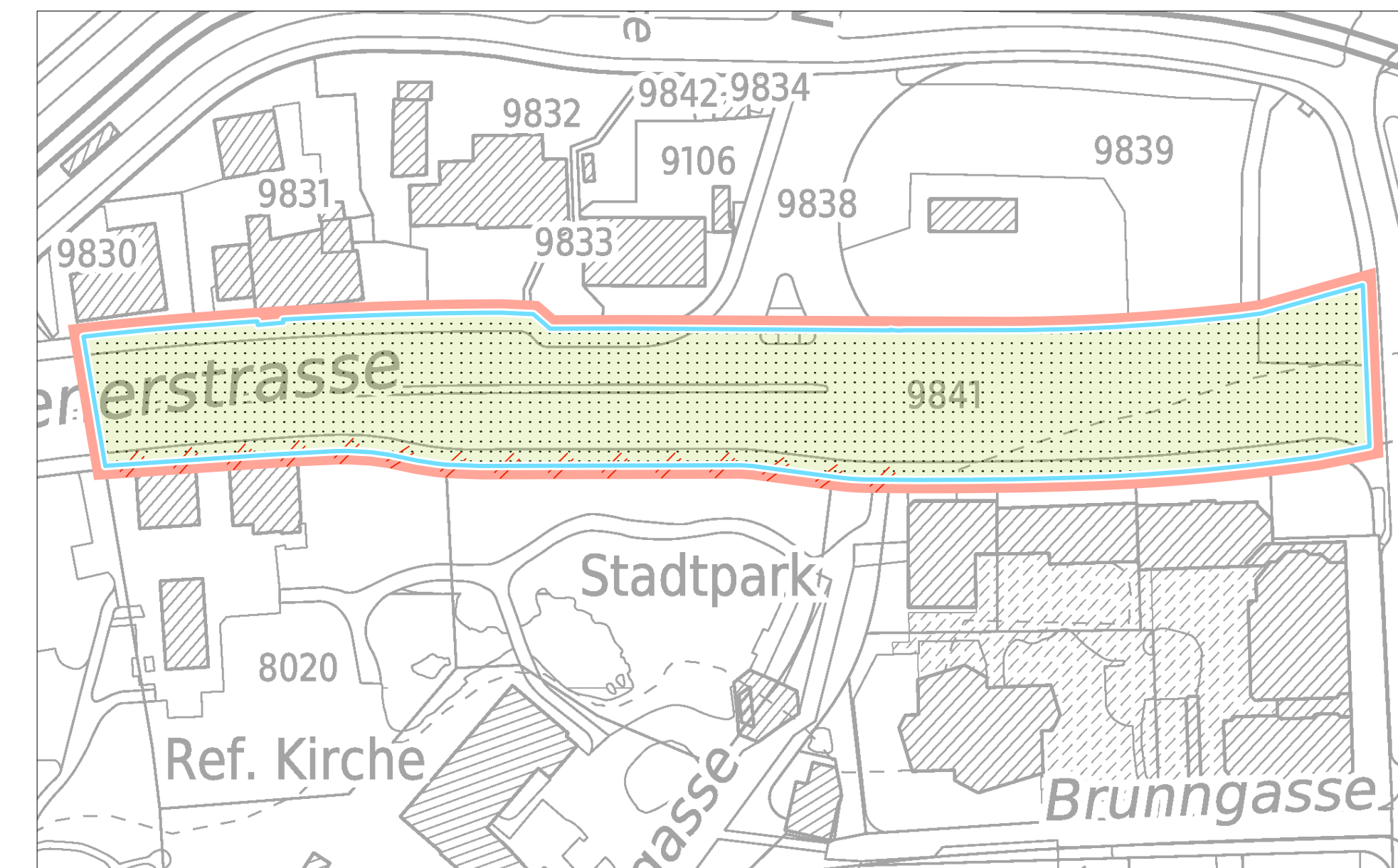
Für die Baudirektion

BDV-Nr.

Rechtskräftiger Kernzonenplan (inkl. Änderungen mit Vorwirkung)



Änderungen Kernzonenplan



Legende

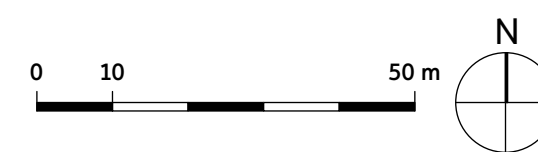
Festlegungen

- Perimeter Kernzone
- nicht überbaubare Fläche
- Vorgeschriebenes Gebäudeprofil
- Aufzuhebende Linie
- Perimetererweiterung

Informationsinhalte

- Gewässer
- Beantragte Festlegung

Planwerkstadt AG
Raumplanung · Prozesse · Städtebau
Binzstrasse 39
CH-8045 Zürich
www.planwerkstadt.ch
+41 (0)44 456 20 10



Dokument: 10482_08_231128_Teilrevision.vwx
Grundlage: (LV95) / Oktober 2021

Teilrevidierter Kernzonenplan





Teilrevision Nutzungsplanung «Alterszentrum»

Änderungsplan Kernzonenplan

1: 1'000

Entwurf

Vorprüfung

Öffentliche Auflage

Festsetzung

GENEHMIGUNG



Bildquelle: www.map.geo.admin.ch

Vorprüfungsbericht vom	29. September 2021
Öffentliche Auflage von	18. Februar 2022 bis 19. April 2022
Beschluss durch den Stadtrat am	13. Juli 2022
Der Stadtpräsident / Die Stadtpräsidentin	<i>[Signature]</i>
Der Stadtschreiber / Die Stadtschreiberin	<i>[Signature]</i>
Festsetzung vom Gemeindeparlament am	24. Oktober 2022
Der Präsident / Die Präsidentin	<i>[Signature]</i>
Der Sekretär / Die Sekretärin	
Von der Baudirektion genehmigt am	12. Juli 2023
BDV Nr.	KS-0416/23
Im Namen der Baudirektion	<i>[Signature]</i>



Kanton Zürich
Stadt Schlieren

Teil - Revision
Kernzonenplan Mst. 1:1000
Aufhebung Umrandung Haus Sägestrasse Nr. 6

Vom Gemeinderat festgesetzt am: 9. Juli 2001

Namens des Gemeinderates,
Der Präsident:

Der Schreiber:

Vom Regierungsrat am
mit Beschluss Nr. _____ genehmigt:

Von der Baudirektion
genehmigt am: 24. Jan. 2002

BDV Nr. 97102

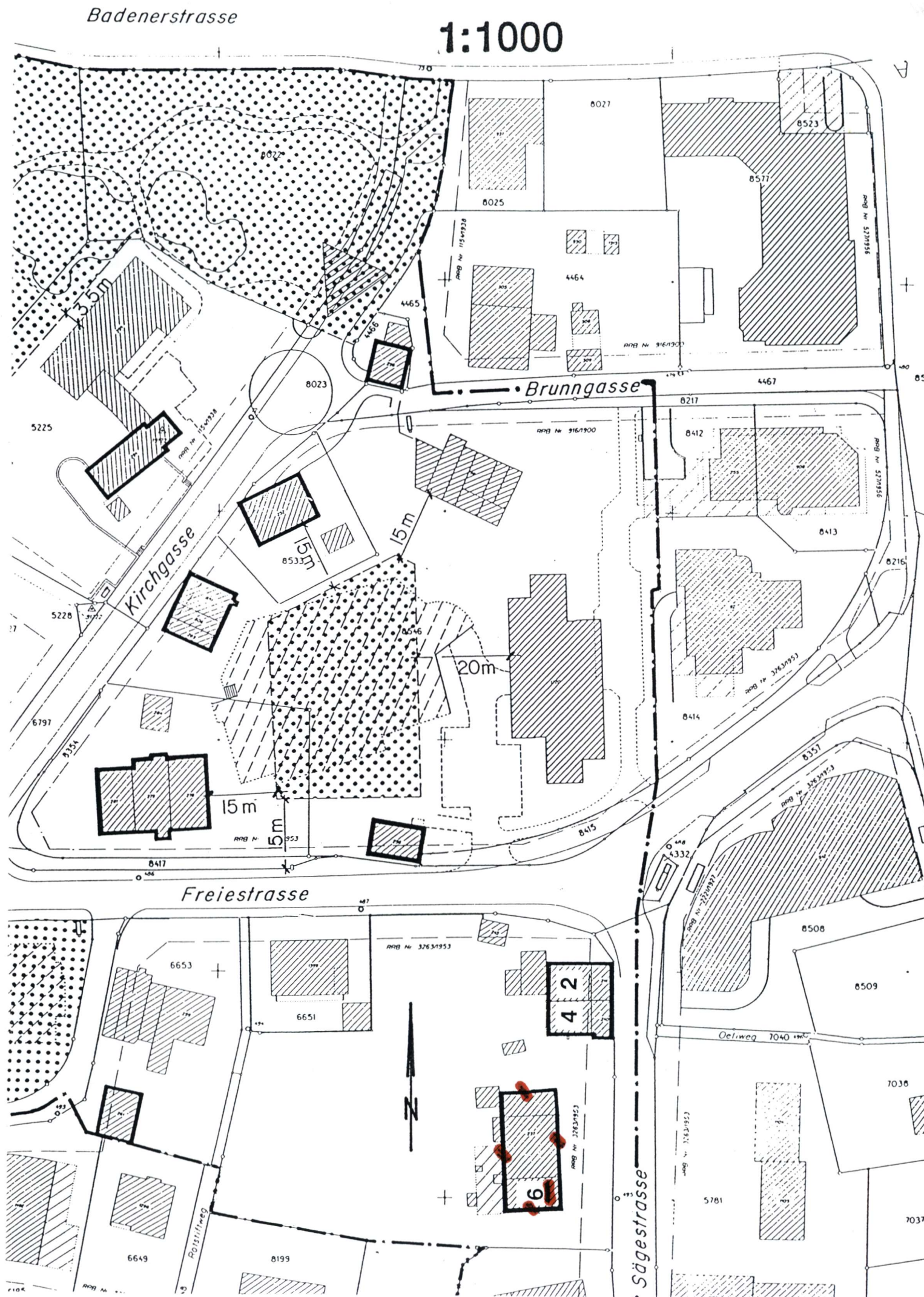
Für die Baudirektion

Verfasser: Stadtverwaltung Schlieren
Abteilung Bau u. Planung

Legende:

- Perimeter Kernzone
- Nicht überbaubare Fläche
- Rechtskräftige Baulinien
- Vorgeschriebenes Gebäudeprofil

Ausfertigung für:





Kanton Zürich
Stadt Schlieren

Teil - Revision
Kernzonenplan Mst. 1:1000

Umzonung Stadthaus in Zone Oe

Vom Gemeinderat festgesetzt am 29. März 1993

Namens des Gemeinderates,
Der Präsident: Der Schreiber:

R. John *G. Lüthi*

Vom Regierungsrat am 4. Aug. 1993
mit Beschluss Nr. 2384 genehmigt:

Vor dem Regierungsrate,
Der Staatsschreiber:





in Vertretung

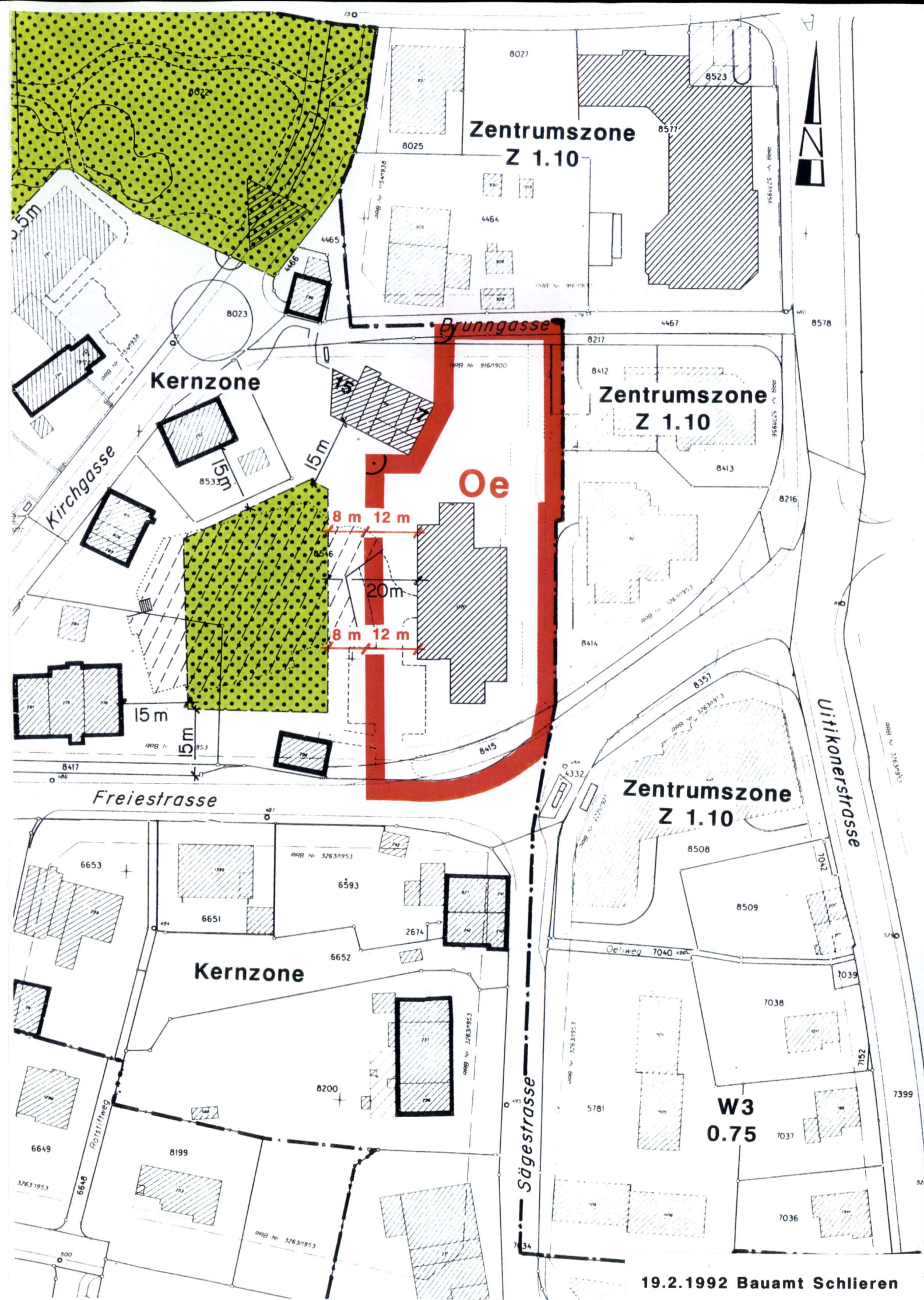
Hirschi
Hirschi



Plan Nr. 3

Legende:

-  Perimeter Kernzone
-  Nicht überbaubare Fläche
-  Rechtskräftige Baulinien
-  Vorgeschriebenes Gebäudeprofil





Kanton Zürich
Stadt Schlieren

Exemplar des
Amtes für Raumplanung

Teil - Revision
Kernzonenplan Mst. 1:1000
Aufhebung Umrandung Haus Brunngrasse Nr. 7-15

Vom Gemeinderat festgesetzt am 29.1.1990

Namens des Gemeinderates:

Der Präsident: Der Schreiber:

U. Saxer

U. Lienhard

U.Saxer

U.Lienhard

Vom Regierungsrat am 6. Juni 1990
mit Beschluss Nr. 1857 genehmigt:

Vor dem Regierungsrat,
Der Staatsschreiber:





R. Poppo



Plan Nr.2

Verfasser: Ing.- und Vermessungsbüro
Sennhauser, Werner und Rauch AG, Schlieren

Legende:

-  Perimeter Kernzone
-  Nicht überbaubare Fläche
-  Rechtskräftige Baulinien
-  Vorgeschriebenes Gebäudeprofil





Kernzonenplan Mst. 1:1000

Vom Gemeinderat festgesetzt am 16.12.1985

Namens des Gemeinderates;

Der Präsident: Der Schreiber:

W. Sommerhalder

U. Lienhard

W. Sommerhalder

U. Lienhard

Vom Regierungsrat am 23. Juli 1986

mit Beschluss Nr. 2550 genehmigt:

Vor dem Regierungsrat,

Der Staatsschreiber:

s. a. Aenderung:

RRB 1857/1990

RRB 2384/1992




Plan Nr.2

Verfasser: Ing.- und Vermessungsbüro
Sennhauser, Werner und Rauch AG, Schlieren


Legende:



Perimeter Kernzone



Nicht überbaubare Fläche



Rechtskräftige Baulinien



Vorgeschriebenes Gebäudeprofil

