

Kanton Zürich

Revision Nutzungsplanung


KERNZONENPLAN WEILER UNTERE AEBLETEN

1:1500

Von der Gemeindeversammlung festgesetzt am 17.9.2020

Namens der Gemeindeversammlung

Der Präsident:



Christoph Hiller


Der Schreiber:



Didier Mayenzet

Von der Baudirektion genehmigt am **14. Juni 2021**

Für die Baudirektion:



BDV-Nr.

1592/20





KERNZONENPLAN UNTERE AEBLETEN

1 : 500

Von der Gemeindeversammlung festgesetzt am 25. März 1997

Der Gemeinderat
Der Präsident:



Der Schreiber:

Dr. W. Landis

Dr. W. Landis

Hch. Haupt

Hch. Haupt

Vom Regierungsrat am 27. Aug. 1997 mit Beschluss Nr. 1826 festgesetzt.



Bau - und Vermessungsamt Meilen
Bahnhofstrasse 35 8706 Meilen

Tel. 01/925 93 33
Fax. 01/925 94 80

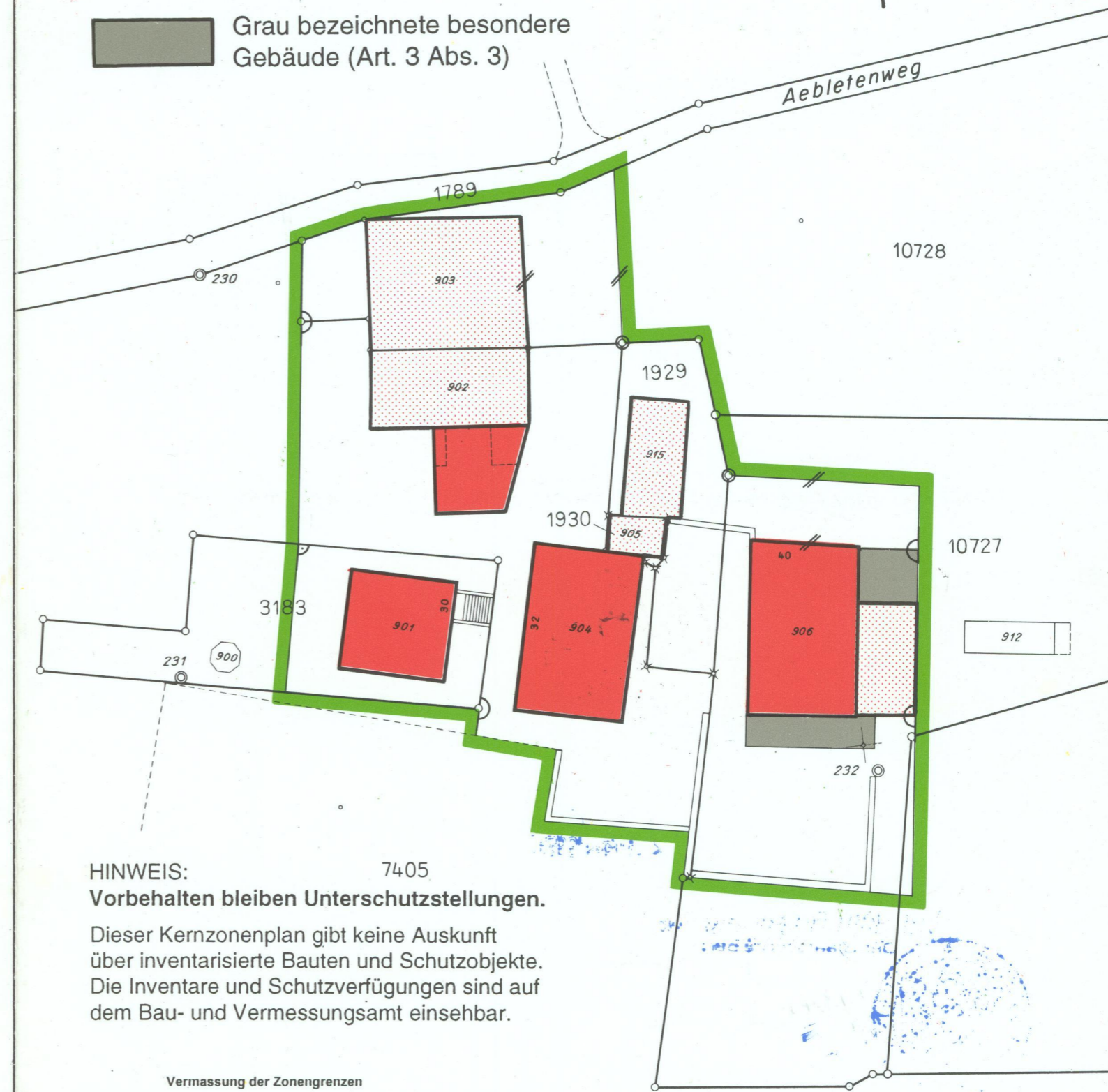
3.24 Nutzungsplanung
Plan Nr. 50 446

Planpartner AG
Klausstrasse 26 8034 Zürich

Tel. 01/383 28 28
Fax. 01/383 92 01

- Perimeter Kernzonenplan (Art. 2 Abs. 1, lit. b)
- Rot bezeichnete Gebäude (Art. 3 Abs. 1)
- Rot punktiert bezeichnete Gebäude (Art. 3 Abs. 2)
- Grau bezeichnete besondere Gebäude (Art. 3 Abs. 3)

N



HINWEIS:
Vorbehalten bleiben Unterschutzstellungen.

Dieser Kernzonenplan gibt keine Auskunft über inventarisierte Bauten und Schutzobjekte. Die Inventare und Schutzverfügungen sind auf dem Bau- und Vermessungsamt einsehbar.

Vermessung der Zonengrenzen

- paralleler Verlauf
- paralleler Verlauf im Abstand von Metern
- direkte Verbindung der Grundstücksgrenzpunkte
- Verlängerung 180°
- rechtwinklig 90°