

Kanton Zürich

Revision Nutzungsplanung

KERNZONENPLAN WEILER TOGGWIL

1:1500

Von der Gemeindeversammlung festgesetzt am 17.9.2020

Namens der Gemeindeversammlung

Der Präsident:



Christoph Hiller


Der Schreiber:



Didier Mayenzet

Von der Baudirektion genehmigt am **14. Juni 2021**

Für die Baudirektion:



BDV-Nr.

1592/20

**SUTER
VON KÄNEL
WILD**

Planer und Architekten AG

Förrlibuckstrasse 30, 8005 Zürich
+41 44 315 13 90, www.skw.ch

31051 - 17.9.2020

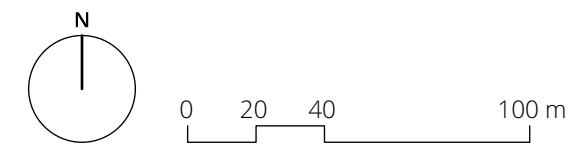


Festlegungen

- rot bezeichnete Gebäude
- grau bezeichnete Gebäude
- ausgeprägte Platz- und Strassenräume
- wichtige Freiräume
- G Nutzweise gemäss Art. 11 Abs. 2 BZO

Informationsinhalte

- Wald
- Gewässer



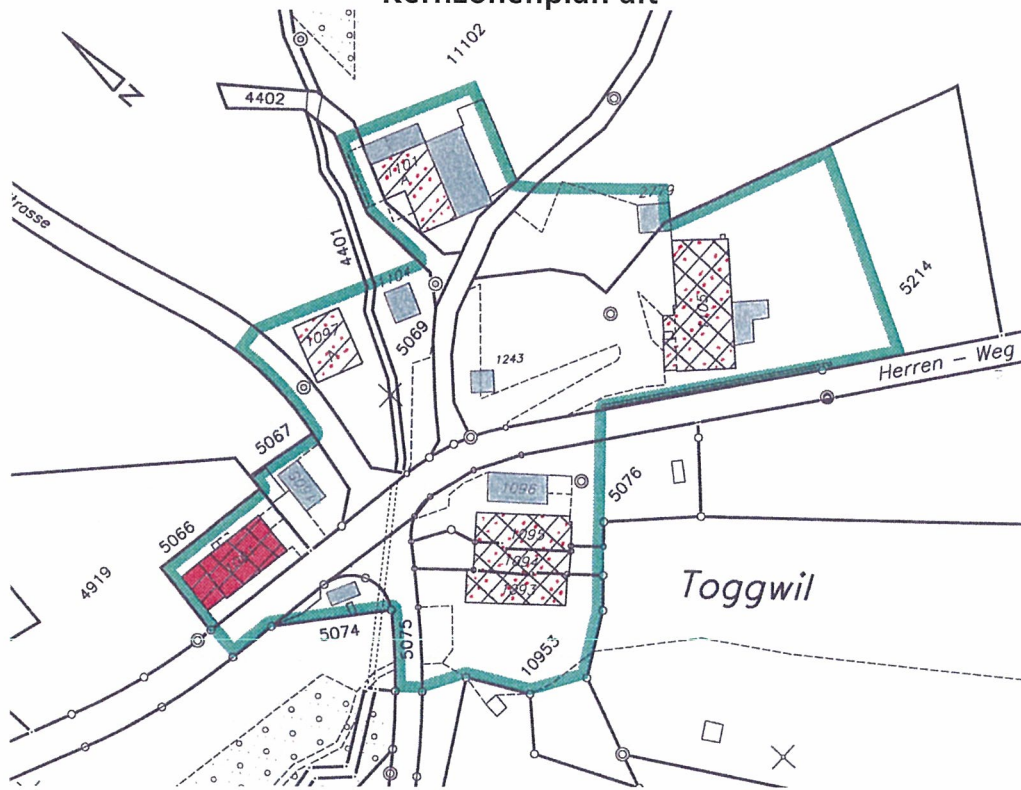
Bearbeitung: Rahel Gamma
 Das Druckdatum entspricht dem Erstellungsdatum.

Grundlagedaten
 Amtliche Vermessung: ARE, GIS Kanton Zürich vom 19. Februar 2018

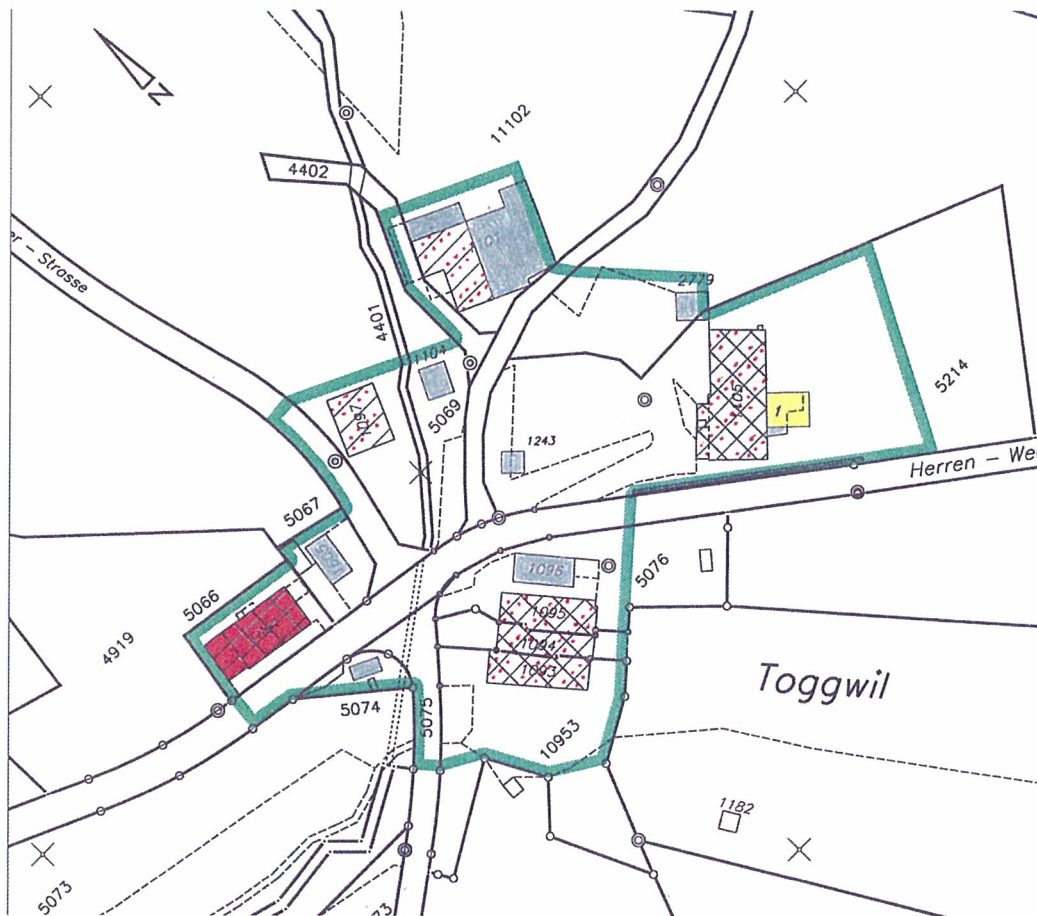
Die Daten der Fixpunkte, Grenzpunkte und Einzelpunkte sind nach den gültigen Genauigkeits- und Zuverlässigkeitsanforderungen der amtlichen Vermessung bestimmt. Die Bodenbedeckung, Gebäude und Einzelobjekte dienen lediglich der Orientierung. Ihre Lage beruht auf einfachen Messungen ohne Kontrolle, weshalb für deren Richtigkeit keine Gewähr durch den Geometer besteht.

Plan 4.4 und 4.5

Kernzonenplan alt



Kernzonenplan neu



Kanton Zürich

Gemeinde Meilen



KERNZONENPLAN

TOGGWIL

1 : 1000

Von der Gemeindeversammlung festgesetzt am 25. März 1997

Der Gemeinderat
Der Präsident

Dr. W. Landis



Der Schreiber

Hch. Haupt

Vom Regierungsrat am 27. Aug. 1997 mit Beschluss Nr. 1826 genehmigt



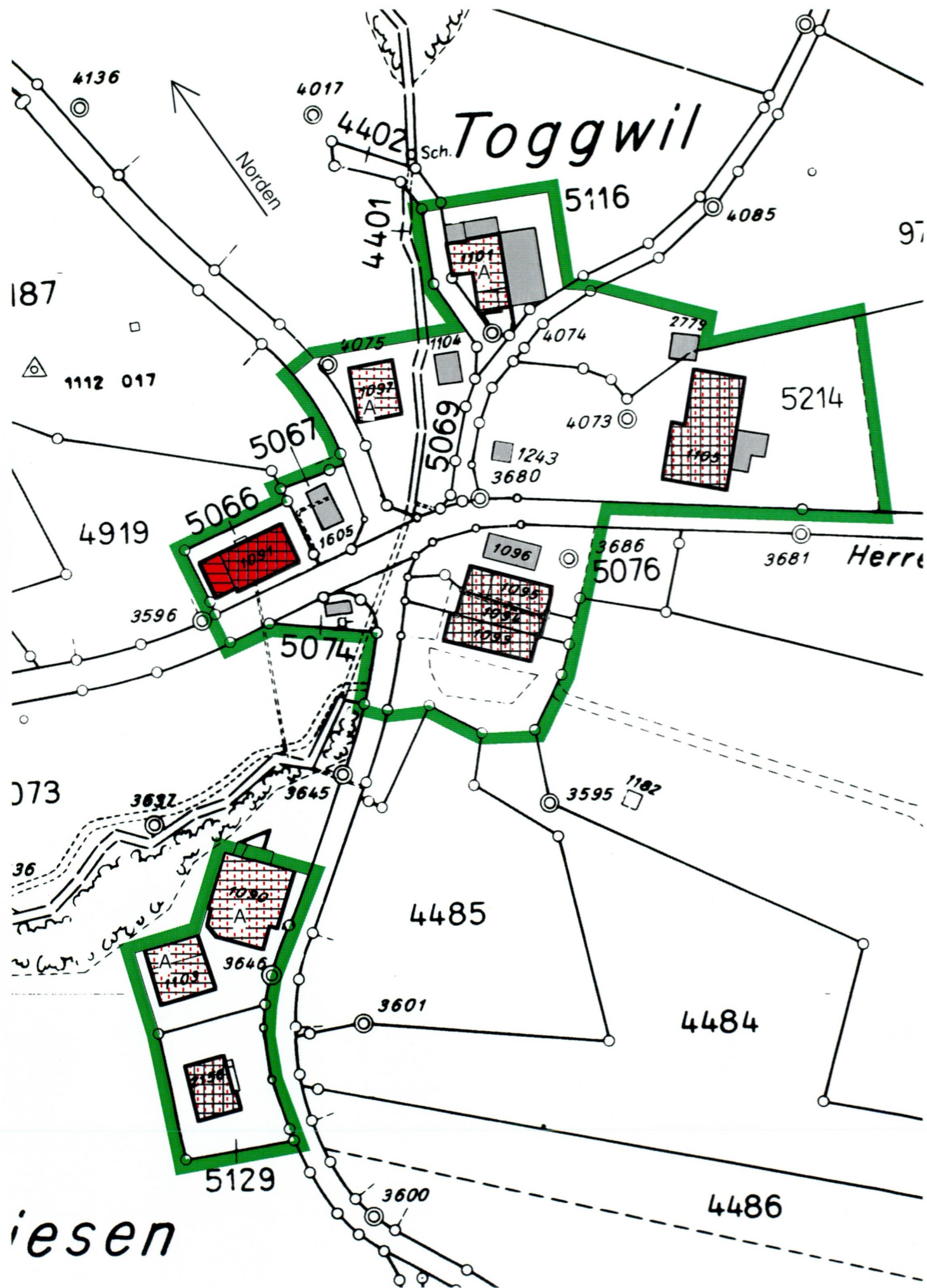
Vor dem Regierungsrat
Der Staatschreiber

Bau - und Vermessungsamt Meilen
Bahnhofstrasse 35 8706 Meilen

Planpartner AG
Klausstrasse 26 8034 Zürich

Tel. 01/925 93 33
Fax 01/925 94 80

Tel. 01/383 28 28
Fax 01/383 92 01



LEGENDE:

-  Perimeter Kernzonenplan (Art. 2 Abs. 1, lit. b)
-  Rot bezeichnete Gebäude (Art. 3 Abs. 1)
-  Rot punktiert bezeichnete Gebäude (Art. 3 Abs. 2)
-  Grau bezeichnete besondere Gebäude (Art. 3 Abs. 3)
-  Änderung des Erscheinungsbildes nur im EG zulässig (Art. 3 Abs. 5)
-  Wohn- und Gewerbenutzung zulässig
-  nur Gewerbe zulässig (Art. 8 Abs. 2)

HINWEIS:

Vorbehalten bleiben Unterschutzstellungen.
(Art. 3. Abs. 6 und Art. 4 Abs. 3)

Dieser Kernzonenplan gibt keine Auskunft über inventarisierte Bauten und Schutzobjekte. Die Inventare und Schutzverfügungen sind auf dem Bau- und Vermessungsamt einsehbar.