

Kanton Zürich

Revision Nutzungsplanung

KERNZONENPLAN DOLLIKON

1:1500

Von der Gemeindeversammlung festgesetzt am 17.9.2020

Namens der Gemeindeversammlung
Der Präsident:




Christoph Hiller

Der Schreiber:


Didier Mayenzet

Von der Baudirektion genehmigt am **14. Juni 2021**

Für die Baudirektion:



BDV-Nr. **1592/20**








**SUTER
VON KÄNEL
WILD**

Planer und Architekten AG





Förrlibuckstrasse 30, 8005 Zürich
+41 44 315 13 90, www.skw.ch

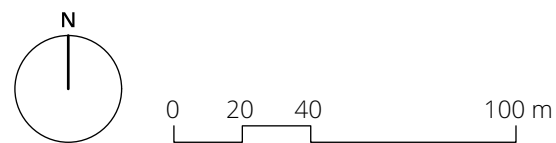
31051 - 17.9.2020

Festlegungen

-  rot bezeichnete Gebäude
-  grau bezeichnete Gebäude
-  bezeichnete Fassaden
-  ausgeprägte Platz- und Strassenräume
-  wichtige Freiräume
-  Kernzonengrenze
-  Neubauvorschriften

Informationsinhalte

-  geschützter Baum
-  Waldabstand
-  Wald
-  Gewässer



Bearbeitung: Rahel Gamma
Das Druckdatum entspricht dem Erstellungsdatum.

Grundlagedaten
Amtliche Vermessung: ARE, GIS Kanton Zürich vom 19. Februar 2018

Die Daten der Fixpunkte, Grenzpunkte und Einzelpunkte sind nach den gültigen Genauigkeits- und Zuverlässigkeitsanforderungen der amtlichen Vermessung bestimmt. Die Bodenbedeckung, Gebäude und Einzelobjekte dienen lediglich der Orientierung. Ihre Lage beruht auf einfachen Messungen ohne Kontrolle, weshalb für deren Richtigkeit keine Gewähr durch den Geometer besteht.

KERNZONENPLAN DOLLIKON

1:1500

Von der Gemeindeversammlung festgesetzt am 17.9.2020

Namens der Gemeindeversammlung
Der Präsident:

Der Schreiber:

Christoph Hiller

Didier Mayenzet

Von der Baudirektion genehmigt am

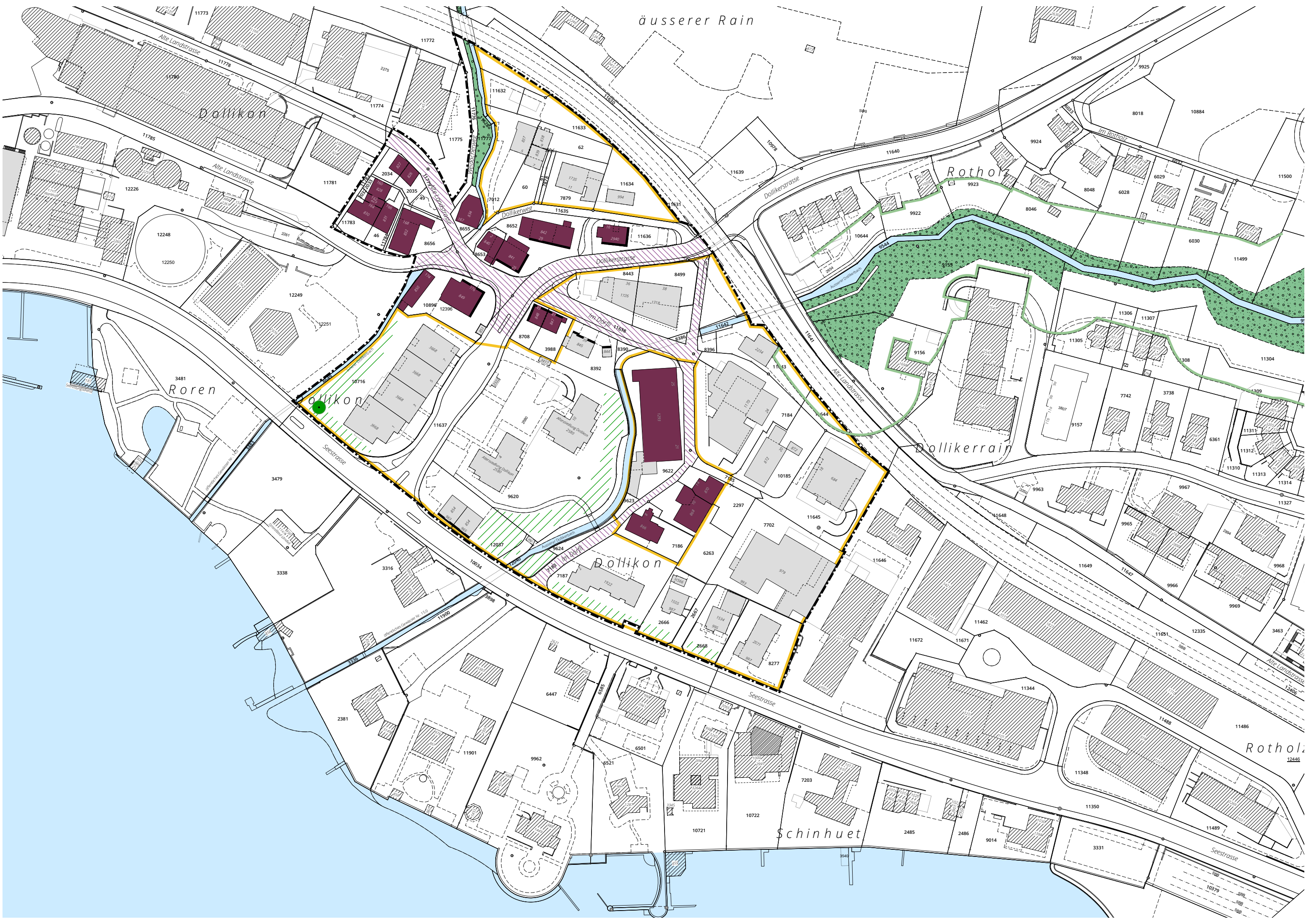
Für die Baudirektion:

BDV-Nr.

**SUTER
VON KÄNEL
WILD**

Planer und Architekten AG

Förrlibuckstrasse 30, 8005 Zürich
+41 44 315 13 90, www.skw.ch





KERNZONENPLAN DOLLIKON

1 : 1000

Von der Gemeindeversammlung festgesetzt am 25. März 1997

Der Gemeinderat
Der Präsident:



Der Schreiber:

Dr. W. Landis

Dr. W. Landis

Hch. Haupt

Hch. Haupt

Vom Regierungsrat am 27. Aug. 1997 mit Beschluss Nr. 1826 festgesetzt.



Vor dem Regierungsrat
Der Staatschreiber








Bau- und Vermessungsamt Meilen
Bahnhofstrasse 35 8706 Meilen

Tel. 01/925 93 33
Fax. 01/925 94 80

3.24 Nutzungsplanung
Plan Nr. 50 447

Planpartner AG
Klausstrasse 26 8034 Zürich






Tel. 01/383 28 28
Fax. 01/383 92 01

-  Perimeter Kernzonenplan (Art. 2 Abs. 1, lit. b)
-  Rot bezeichnete Gebäude (Art. 3 Abs. 1)
-  Rot punktiert bezeichnete Gebäude (Art. 3 Abs. 2)
-  Grau bezeichnete besondere Gebäude (Art. 3 Abs. 3)
-  Anwendung der Neubauvorschriften
-  Gestaltungs-Baulinie
-  Bezeichnete Gartenbereiche

HINWEIS:
Vorbehalten bleiben Unterschutzstellungen.

Dieser Kernzonenplan gibt keine Auskunft über inventarisierte Bauten und Schutzobjekte. Die Inventare und Schutzverfügungen sind auf dem Bau- und Vermessungsamt einsehbar.

Vermassung der Zonengrenzen

-  paralleler Verlauf
-  paralleler Verlauf im Abstand von Metern
-  direkte Verbindung der Grundstücksgrenzpunkte
-  Verlängerung 180°
-  rechtwinklig 90°
- HE Hausecke

