



Kanton Zürich
Gemeinde Hausen am Albis

Nutzungsplanung

Kernzonenplan 12 Vollenweid

1:1'000

Von der Gemeindeversammlung festgesetzt am 22.3.2012

Namens der Gemeindeversammlung
Der Präsident:





Die Schreiberin:

Von der Baudirektion genehmigt am **21. Nov. 2013**

Für die Baudirektion:

BDV-Nr. *149/13*

Festlegungen

-  Abgrenzung Kernzone
-  Rot bezeichnete Bauten (Ziff. 2.2.1)
-  Fassadenbereiche (Ziff. 2.3.2)
-  Hauptfirstrichtung (Ziff. 2.6.3)
-  Freiräume mit Flächenangabe (Ziff. 2.9.3/2.2.4)

Orientierungsinhalt

-  Bestehende Gebäude
-  Inventarisiertes Objekt

Lage im Geltungsbereich der Schutzverordnung Türlerse (SVO)

