



Kanton Zürich  
Gemeinde Hausen am Albis

---

## Nutzungsplanung

# Kernzonenplan 8 Hinteralbis

1:1'000

Von der Gemeindeversammlung festgesetzt am 22.3.2012  
mit Änderung gemäss Beschluss des Gemeinderates vom 26.3.2013

Namens der Gemeindeversammlung

Der Präsident:

Die Schreiberin:

Von der Baudirektion genehmigt am **21. Nov. 2013**




Für die Baudirektion:

BDV-Nr. *149/13*

**Festlegungen**

-  Abgrenzung Kernzone
-  Rot bezeichnete Bauten (Ziff. 2.2.1)
-  Fassadenbereiche (Ziff. 2.3.2)
-  Hauptfirstrichtung (Ziff. 2.6.3)
-  Platz- und Strassenräume (Ziff. 2.9.2)
-  Freiräume mit Flächenangabe (Ziff. 2.9.3/2.2.4)

**Orientierungsinhalt**

-  Bestehende Gebäude
-  Inventarisiertes Objekt
-  Wald

Kantonale Anforderungen an Weiler unterschritten

