

Teilrevision der Nutzungsplanung

Kernzonenplan Nr. 4
Müli / Oberkempten

1:1000

Vom Grossen Gemeinderat festgesetzt am 15. und 18. Dezember 2014
Grosser Gemeinderat Wetzikon

S. Kaufmann
Stefan Kaufmann
Präsident

M. Stöckli
Dr. Michael Stöckli
Ratssekretär

Von der Baudirektion genehmigt am 21. Juli 2015

Für die Baudirektion:






BDV-Nr. 0336/15

C. Rimmerhall







Suter • von Känel • Wild • AG
Siedlung Landschaft Verkehr Umwelt
Förlibuckstrasse 30 8005 Zürich skw.ch
Tel. +41 (0)44 315 13 90 info@skw.ch

31039 - 18.12.2014

Verbindlicher Inhalt

-  Grenze Kernzone (Art. 20)
-  speziell bezeichnete Gebäude (gelb) (Art. 21)
-  speziell bezeichnete Gebäude (braun) (Art. 21)
-  Kernzonentyp (Art. 22)
-  besonders bezeichnete Aussenräume (Art. 24 Abs. 3)

Informativer Inhalt

-  bestehende Gebäude ausserhalb / innerhalb der Kernzone
-  inventarisierte Objekte (gemäss kommunalem Inventar der kunst- und kulturhistorischen Objekte)
-  Denkmalpflege-Objekte von überkommunaler Bedeutung (gemäss Objektliste der kant. Denkmalpflege)
-  Wald / bestockte Fläche
-  Waldabstandslinie
-  Gewässer

