

Teilrevision der Nutzungsplanung

Kernzonenplan Nr. 3 Kempten

1:1000

Vom Grossen Gemeinderat festgesetzt am 15. und 18. Dezember 2014
Grosser Gemeinderat Wetzikon

S. Kaufmann
Stefan Kaufmann
Präsident

M. Streb
Dr. Michael Streb
Ratssekretär






Von der Baudirektion genehmigt am **21. Juli 2015**

Für die Baudirektion:





H. Zimmermann

BDV-Nr. **0336/15**

Verbindlicher Inhalt

-  Grenze Kernzone (Art. 20)
-  speziell bezeichnete Gebäude (gelb) (Art. 21)
-  speziell bezeichnete Gebäude (braun) (Art. 21)
-  Kernzonentyp (Art. 22)
-  besonders bezeichnete Aussenräume (Art. 24 Abs. 3)

Informativer Inhalt

-  bestehende Gebäude ausserhalb / innerhalb der Kernzone
-  inventarisierte Objekte (gemäss kommunalem Inventar der kunst- und kulturhistorischen Objekte)
-  Denkmalpflege-Objekte von überkommunaler Bedeutung (gemäss Objektliste der kant. Denkmalpflege)
-  Gewässer

BZO

(Art. 20)

(Art. 21)

(Art. 21)

(Art. 22)

(Art. 24 Abs. 3)

