


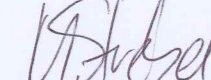
Teilrevision der Nutzungsplanung

Kernzonenplan Nr. 6 Robank

1:1000


Vom Grossen Gemeinderat festgesetzt am 15. und 18. Dezember 2014
Grosser Gemeinderat Wetzikon


Stefan Kaufmann
Präsident


Dr. Michael Strebel
Ratssekretär

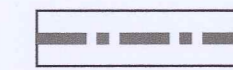
Von der Baudirektion genehmigt am **21. Juli 2015**

Für die Baudirektion:



BDV-Nr. *0336/15*


Verbindlicher Inhalt



Grenze Kernzone

BZO

(Art. 20)



speziell bezeichnete Gebäude (gelb)

(Art. 21)



speziell bezeichnete Gebäude (braun)

(Art. 21)




Kernzonentyp

(Art. 22)

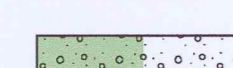
Informativer Inhalt




bestehende Gebäude ausserhalb / innerhalb der Kernzone



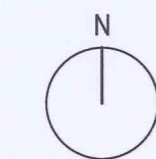
inventarisierte Objekte
(gemäss kommunalem Inventar der kunst- und kulturhistorischen Objekte)



Wald / bestockte Fläche



Gewässer



0 10 20 50 m

