

Teilrevision Nutzungsplanung

Anpassung Aussichtsschutz Burghalden

1:2'500

Festsetzung durch die Gemeindeversammlung am 11. März 2015.
Änderung durch den Gemeinderat gemäss dem Entscheid des Baurekursgerichtes vom 8. März 2016 in Anwendung der Kompetenzdelegation am 3. April 2017.

Der Präsident:




Der Schreiber:



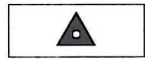
Genehmigung durch die Baudirektion am **29. Mai 2017**

Für die Baudirektion:



BDV-Nr. **0708/17**

Festlegungen



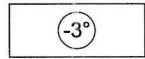
Aussichtspunkt
(Koordinaten 695138.571 / 229509.105, 526.73 m.ü.M.)



verbleibender Aussichtsschutzbereich

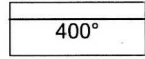


aufzuhebender Aussichtsschutzbereich



vertikale Sichtwinkel unterhalb der Horizontalen in Gon (400°-Teilung)
Zwischen den bezeichneten zulässigen Sichtwinkeln sind die Winkel zu interpolieren

Information



Turmspitze der reformierten Kirche



Wald



Gewässer

