

Teilrevision Nutzungsplanung

Anpassung Aussichtsschutz
Oberhafen

1:2'500

Festsetzung durch die Gemeindeversammlung am 11. März 2015

Namens der Gemeindeversammlung

Der Präsident:



Der Schreiber:



Genehmigung durch die Baudirektion am 16. Juli 2015

Für die Baudirektion:




BDV-Nr. 1025/15


Festlegungen



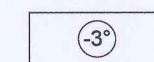
Aussichtspunkt
(Koordinaten 696317.060 / 228508.300, 498.93 m.ü.M.)



verbleibender Aussichtsschutzbereich

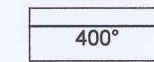


aufzuhebender Aussichtsschutzbereich




vertikale Sichtwinkel unterhalb der Horizontalen in Gon (400°-Teilung)

Information



Turmspitze der reformierten Kirche



Gewässer

Ausschnitt Aussichtspunkt 1:500

