



Teilrevision Bau- und Zonenordnung

Kernzonenplan Steinen

Situation 1:1'000

Festsetzung durch die Gemeindeversammlung am 27. März 2013

Für die Gemeindeversammlung
Die Präsidentin:

Genehmigung durch die Baudirektion am 15. OKT. 2013







Für die Baudirektion

Der Schreiber:

BDV-Nr. 127/13



Legende

-  Grenze Kernzone
-  Bestehende Hauptgebäude
(Gebäudegrundfläche exkl. Aussenisolation)
-  Wald
-  max. zusätzliche Gebäudegrundfläche
-  Waldabstandslinie
-  Gewässerabstandslinie



0 10 20 50 m