



Kanton Zürich
Gemeinde Wila

Amt für Raumentwicklung

Teilrevision Bau- und Zonenordnung

Kernzonenplan Wila Dorf

Situation 1:1'000

Festsetzung durch die Gemeindeversammlung am 27. März 2013

Für die Gemeindeversammlung
Die Präsidentin:

Der Schreiber:

[Signature]

[Signature]

Genehmigung durch die Baudirektion am 15. OKT. 2013

Für die Baudirektion









BDV-Nr. 127/13

[Signature]

Suter • von Känel • Wild • AG
Siedlung Landschaft Verkehr Umwelt
Förlibuckstrasse 30 8005 Zürich skw.ch
Tel. +41 (0)44 315 13 90 info@skw.ch

31068 - 27.3.2013

Legende

-  Grenze Kernzone
-  Raumbildende Fassaden
-  Raumbildende Fassaden mit Anordnungsspielraum
-  Baubegrenzungslinie
-  max. zusätzliche Gebäudegrundfläche
-  Bestehende Hauptgebäude (Gebäudegrundfläche exkl. Aussenisolation)
-  Gebäudegruppen
-  Waldabstandslinie

