

Teilrevision Kernzonenplan Nr. 10
(Kernzone 2)

Auf Dorf

1:1'000

Von der Gemeindeversammlung festgesetzt am 26.9.2011

Namens der Gemeindeversammlung

Der Präsident:

Der Schreiber:

A. Thaur

Von der Baudirektion genehmigt am **24. Mai 2012**

Für die Baudirektion:

BDV Nr.

73/12

H. Zimmermann







Planungsbüro Daniel Christoffel

Architekten und Raumplaner FSU sia
Rütholzstrasse 24 CH-8136 Gattikon Telefon 044 721 11 44 Fax 044 721 11 55 planer.dchri@bluewin.ch 21'535

Suter • von Känel • Wild • AG

Orts- und Regionalplaner FSU sia
Baumackerstr. 42 Postfach 8050 Zürich Telefon 044 315 13 90 Fax 044 315 13 99 info@skw.ch 31008 - 30.9.2011

Verbindliche Inhalte

-  Perimeter Kernzone (BZO Ziffer 2.1)
-  Schwarze Gebäude (BZO Ziffer 3.3.1)
-  Fassadenbereich 2m (BZO Ziffer 3.8.2)
-  Baubegrenzungslinie (BZO Ziffer 3.8.1)
-  Freihaltebereich (BZO Ziffer 3.9)
-  Gestaltungsplanpflicht (BZO Ziffer 3.15.1)

