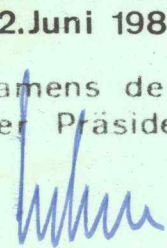



Kernzonenplan D Holgass 1:1000

Von der Gemeindeversammlung festgesetzt am
22. Juni 1984

Namens der Gemeindeversammlung
Der Präsident:



Der Schreiber:



6. März 1985

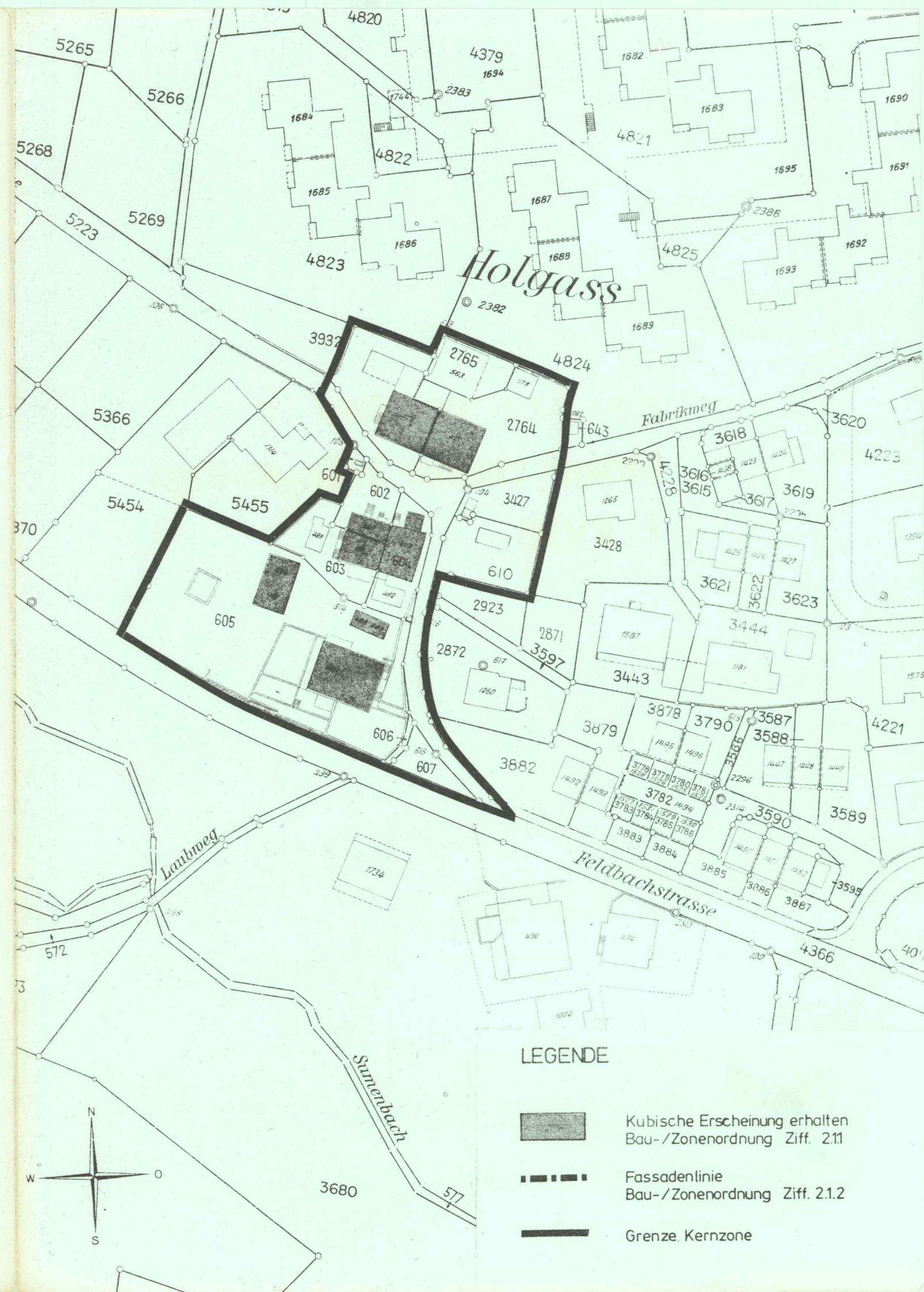
Vom Regierungsrat am
mit Beschluss Nr. 870 genehmigt:

Vor dem Regierungsrat
Der Staatschreiber:







GLS GUHL + LECHNER + SUTER
PLANER SIA/BSP
BÜRO FÜR ORTS- UND REGIONALPLANUNG
NEPTUNSTR. 20 8032 ZÜRICH TEL. 01 252 74 80

OBJEKT NR. : 31007
DATUM : 30.7.83
REVIDIERT : 10.4.84
FORMAT : 30/42



LEGENDE

-  Kubische Erscheinung erhalten
Bau-/Zonenordnung Ziff. 2.11
-  Fassadenlinie
Bau-/Zonenordnung Ziff. 2.1.2
-  Grenze Kernzone