

Teilrevison der Nutzungsplanung

# Kernzonenplan Ortsteil Raat mit festgesetzten Änderungen

Mst. 1:2500

Von der Gemeindeversammlung festgesetzt am 11. Februar 2014


Namens der Gemeindeversammlung

Der Präsident:



Peter Bernhard

Der Gemeindegemeinder: (sic)




Richard Kälin

Von der Baudirektion genehmigt am

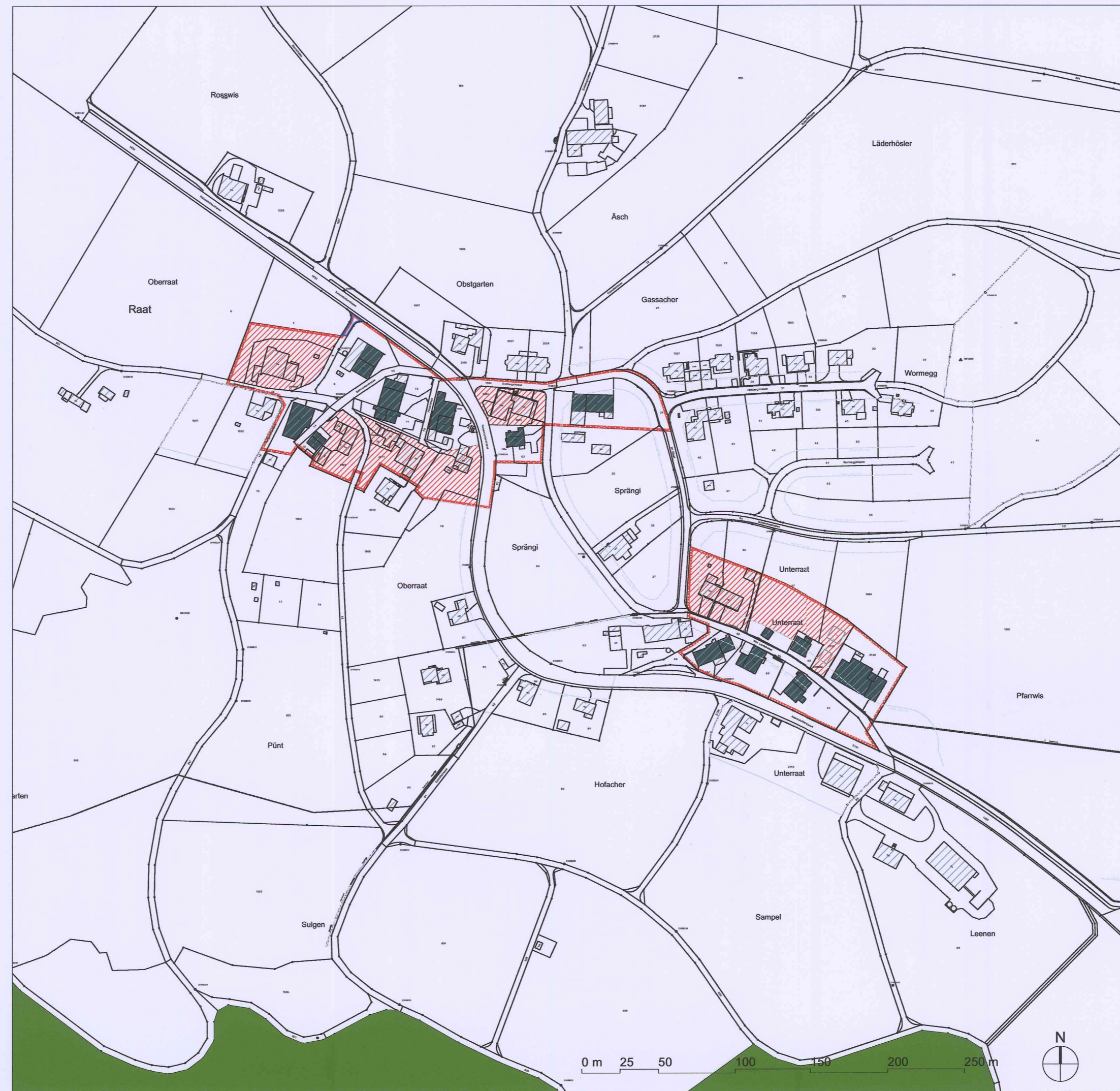
02. Mai 2017

Für die Baudirektion










BDV Nr. 0735/14

Gattikon, 7. April 2014  
21'856 al-hs



## Legende Kernzonenplan

-  Geltungsbereich Kernzone K
-  Ortsbaulich wichtige Gebäude und Gebäudeteile
-  Übrige Gebäude
-  Zwingende Baubegrenzungslinie
-  Zwingende Firstrichtung
-  Neubauten gemäss Art. 2.2 BZO zulässig
-  Festgesetzte Änderungen

## Weitere Angaben

-  Wald
-  Gewässer
-  Verkehrsbaulinie