




KANTON ZÜRICH
NUTZUNGSPLANUNG KLOTEN

Exemplar des
Amtes für Raumplanung

AUSSICHTSPUNKT PUCK
BESTANDTEIL DES ZONENPLANS



N 1:2'500

VOM GROSSEN GEMEINDERAT FESTGESETZT AM 3. SEPT. 1985
DER PRÄSIDENT: *V. Aarand* DER RATSSEKRETÄR: *V. C. G. G.*

VOM REGIERUNGSRAT AM 10. Sep. 1986
MIT BESCHLUSS NR. 3204 GENEHMIGT:

VOR DEM REGIERUNGSRAT,
DER STAATSSCHREIBER: *[Signature]*

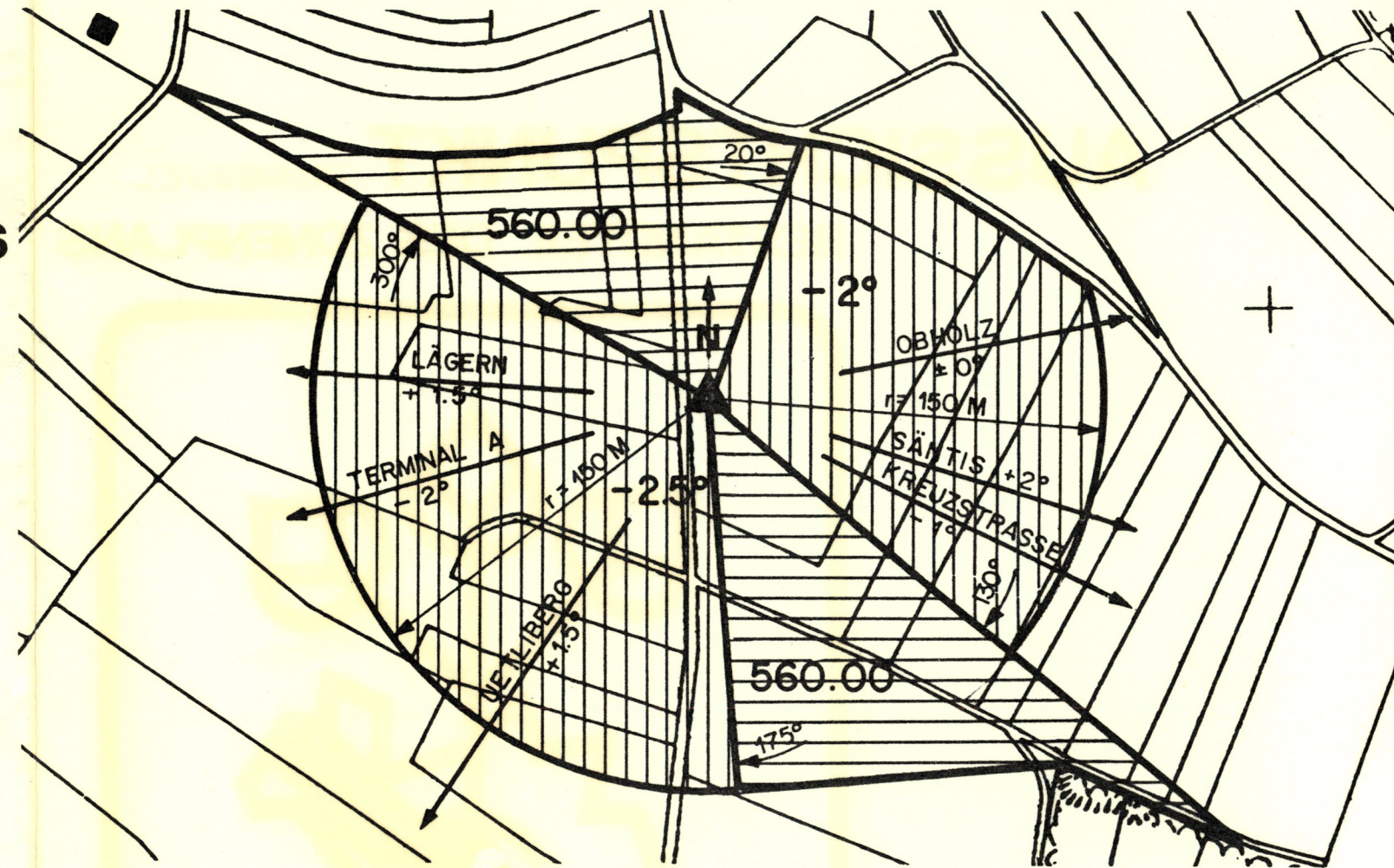
PLAN.NR. 4.6.4.33

VERFASSER: STEPHAN + KUNZ PLANUNGSBÜRO BSP/SIA
8302 KLOTEN (BAUAMT KLOTEN)

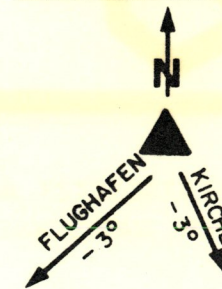
AUSSICHTSPUNKT PUCK
- INVENTAR NATUR-UND HEIMATSCHUTZOBJEKTE NR. 222
- FESTLEGUNG IM KOMMUNALEN GESAMTPLAN 1981 NR. 222

EIGENTÜMER: Me NR.1114 HOMBERGER KURT ZONE L


KOORD. . 688'787/ 257'467.
HÖHENLAGE 562.18 M.Ü.M. AUGENHÖHE . 563.43 M.Ü.M.(+1.25 M)




LEGENDE:



AUSSICHTSPUNKT
MIT DEN WICHTIGEN
BLICKRICHTUNGEN
UND DEREN NEIGUNG



HÖHENBESCHRÄNKUNG
HORIZONTAL



HÖHENBESCHRÄNKUNG
GENEIGT

BEMERKUNGEN:

- GUTER ZUGANG VORHANDEN, ABER WEGRECHT NICHT GEREGLT
- SITZBANK VORHANDEN
- FRIEDENSLINDE, 1945 GEPFLANZT

SCHUTZBESTIMMUNGEN

- HOCHBAUTEN DÜRFEN DIE AUS-
SICHT NICHT BEEINTRÄCHTIGEN
- BÄUME UND HECKEN SIND
REGELMÄSSIG AUF DIE MASSGEBENDE
HÖHE ZU SCHNEIDEN
- DER AUSSICHTSPUNKT IST
FREIZUHALTEN UND DER
ZUGANG ZU GEWÄHREN.
MAUERN UND GESCHLOSSENE
EINFRIEDIGUNGEN DÜRFEN MAX.
80 CM, OFFENE EINFRIEDIGUNGEN
MAX. 1.50M HOCH SEIN.