


Nutzungsplanung Kernzonenplan Gerlisberg

Gemäss Gemeinderatsbeschluss vom 06. November 2012

Situation 1:1000


Vom Stadtrat verabschiedet am 03. Juli 2012

Präsident



René Huber


Verwaltungsdirektor



Thomas Peter


Vom Gemeinderat festgesetzt am 06. November 2012

Präsident



Roger Isler

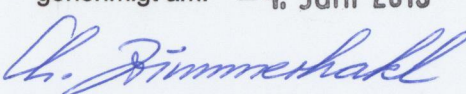
Sekretärin



Petra Wicht

Von der Baudirektion mit Verfügung Nr.:
genehmigt am: -4. Juni 2013

75/13






Plan-Nr. 13.1.2.004-04






Datum: 03.07.12, rev. 06.11.12
Gezeichnet: Mas / Eri / Boz
Geprüft: Le / Erd
Massstab: 1:1000
Format: 30 x 84

LEGENDE




Änderungen Kernzonenplan:

-  neue Kernzonengrenze
-  neue Masse wegen Digitalisierung
-  aufzuhebende Festlegungen wegen

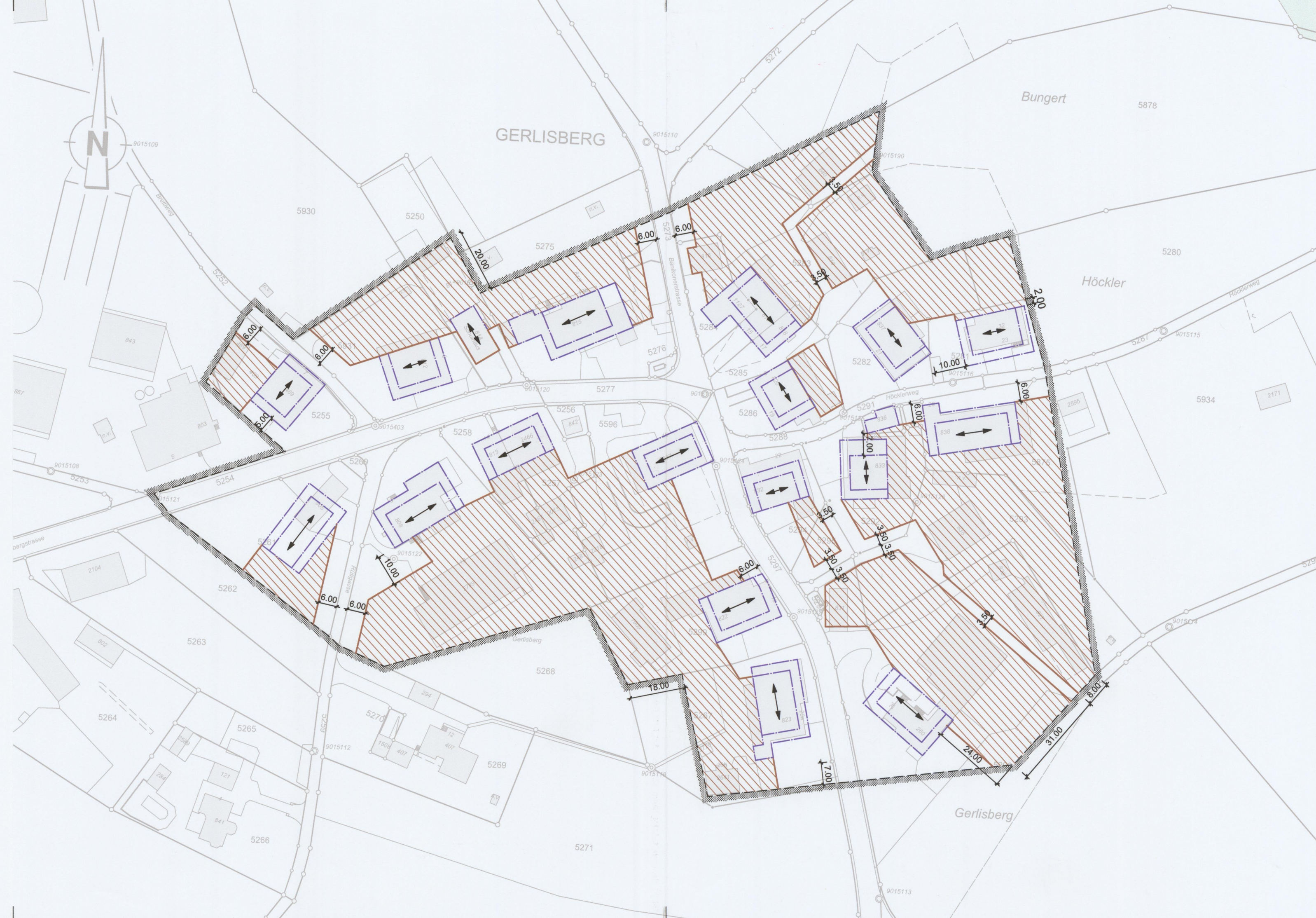
unveränderte Festlegungen:

-  best. Kernzonengrenze
-  Freiraum
-  innere / äussere Mantellinien
-  Hofzone
-  Firstrichtung

Orientierender Inhalt:

-  Vermassung
-  Kataster
-  Gestaltungspläne

0 10 25 50 Meter



L:\R-B\01_Raumentwicklung\1312004_Kloten_BZO_Rev_2016_CAD_Daten\06_Uberarbeitung\Kloten_Kernzonen\002_003_004_November 2012.dwg