

Revision Nutzungsplanung

Anpassung Weilerkernzonenplan Bürg


1:500

Festsetzung durch die Gemeindeversammlung am 13. März 2013

Für die Gemeindeversammlung
Der Präsident




Der Schreiber:




Genehmigung durch die Baudirektion am 16. OKT. 2013

Für die Baudirektion



BDV-Nr. 128/13

Festlegungen



Zonengrenze



Hauptgebäude (Art. 9 Abs. 1 und 2 BZO)

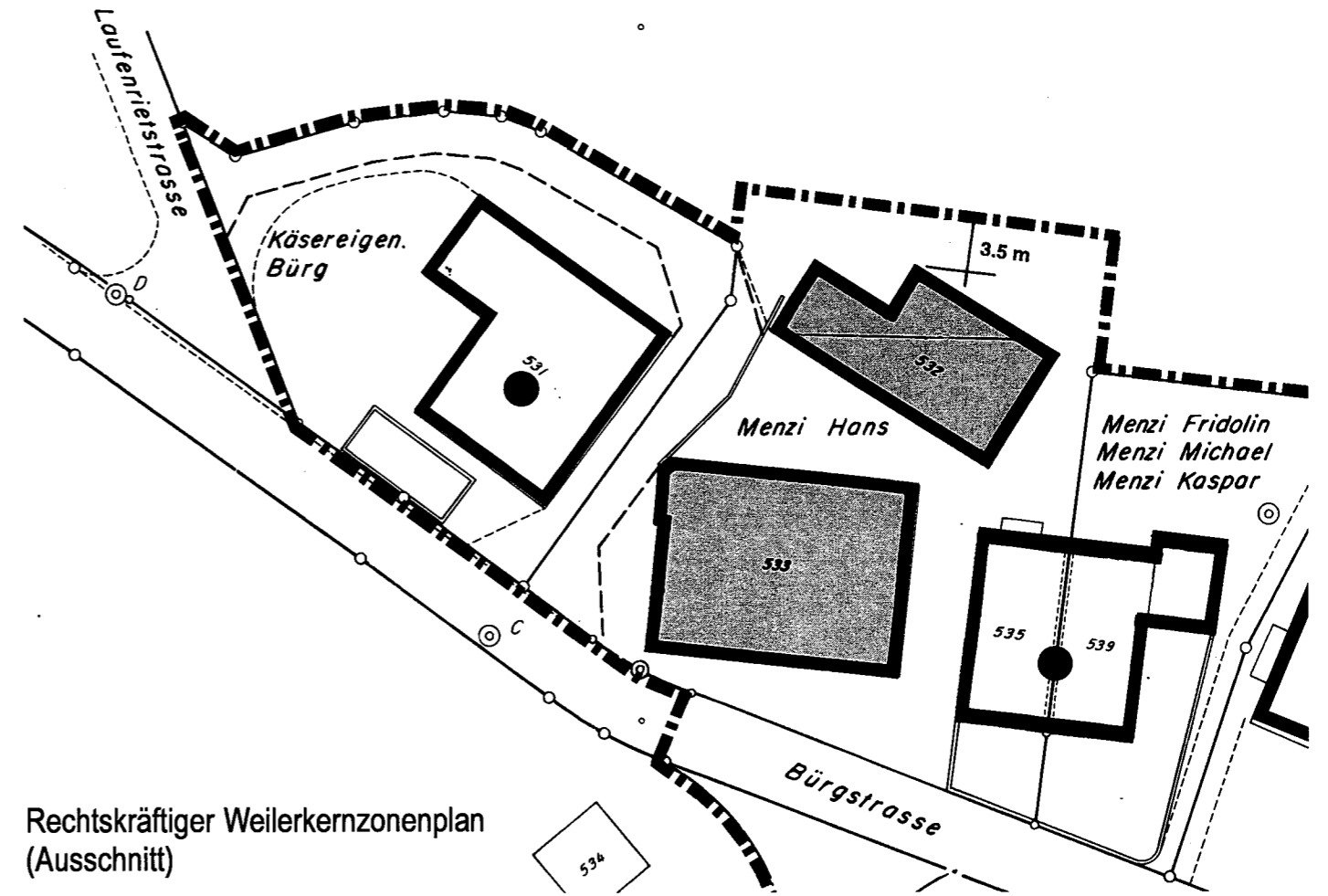


Hauptgebäude mit beschränkter Umnutzungsmöglichkeit (Art. 9 Abs. 3 BZO)

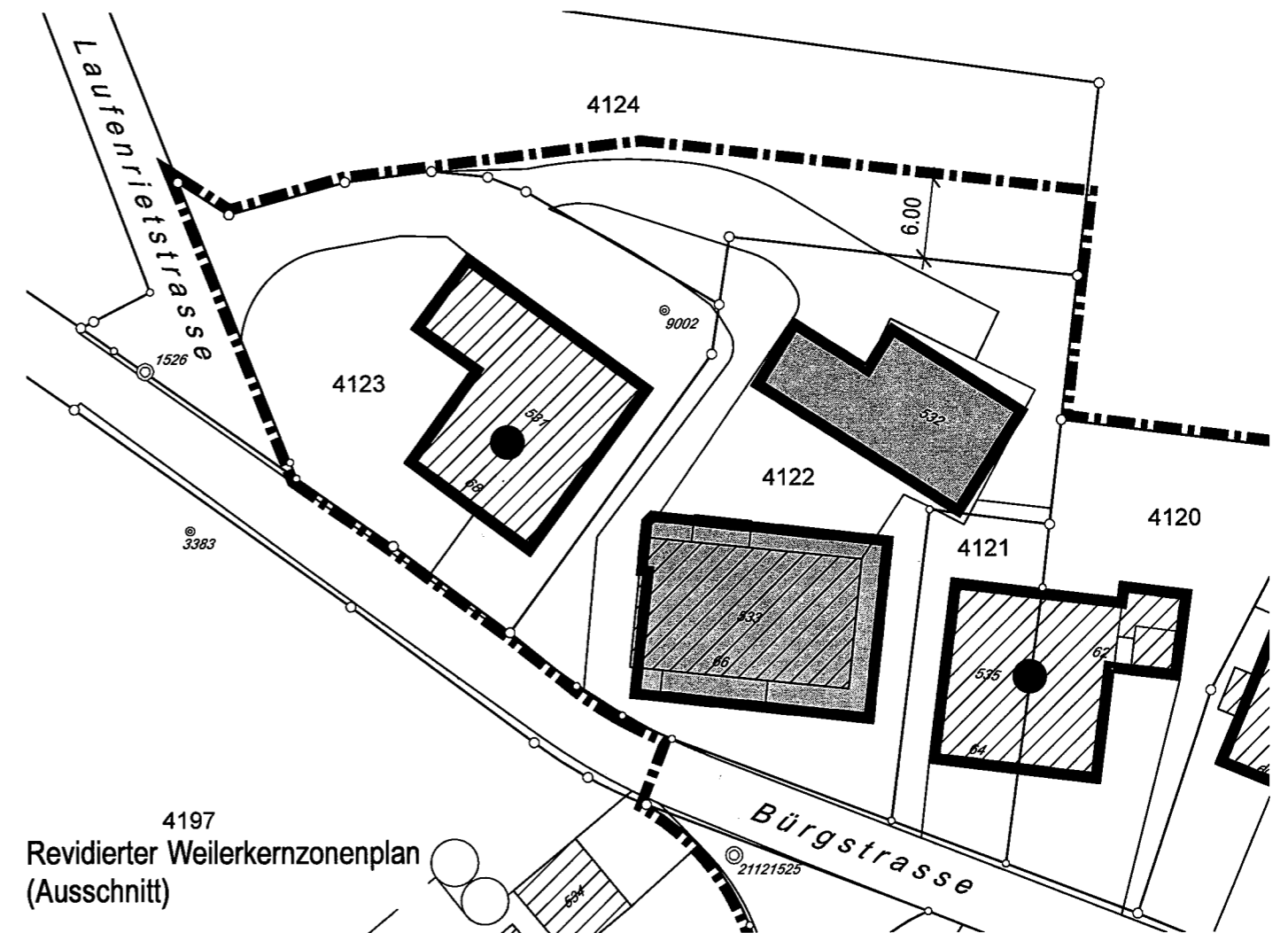
Information




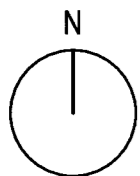
Inventarisiertes Objekt



Rechtskräftiger Weilerkernzonenplan
(Ausschnitt)



4197
Revidierter Weilerkernzonenplan
(Ausschnitt)





Teilrevision Nutzungsplanung

Weilerkernzonenplan Bürg

1:500

Von der Gemeindeversammlung festgesetzt am 7. Juni 2006

Namens der Gemeindeversammlung
Der Präsident:

Der Schreiber:
Stellvertreter

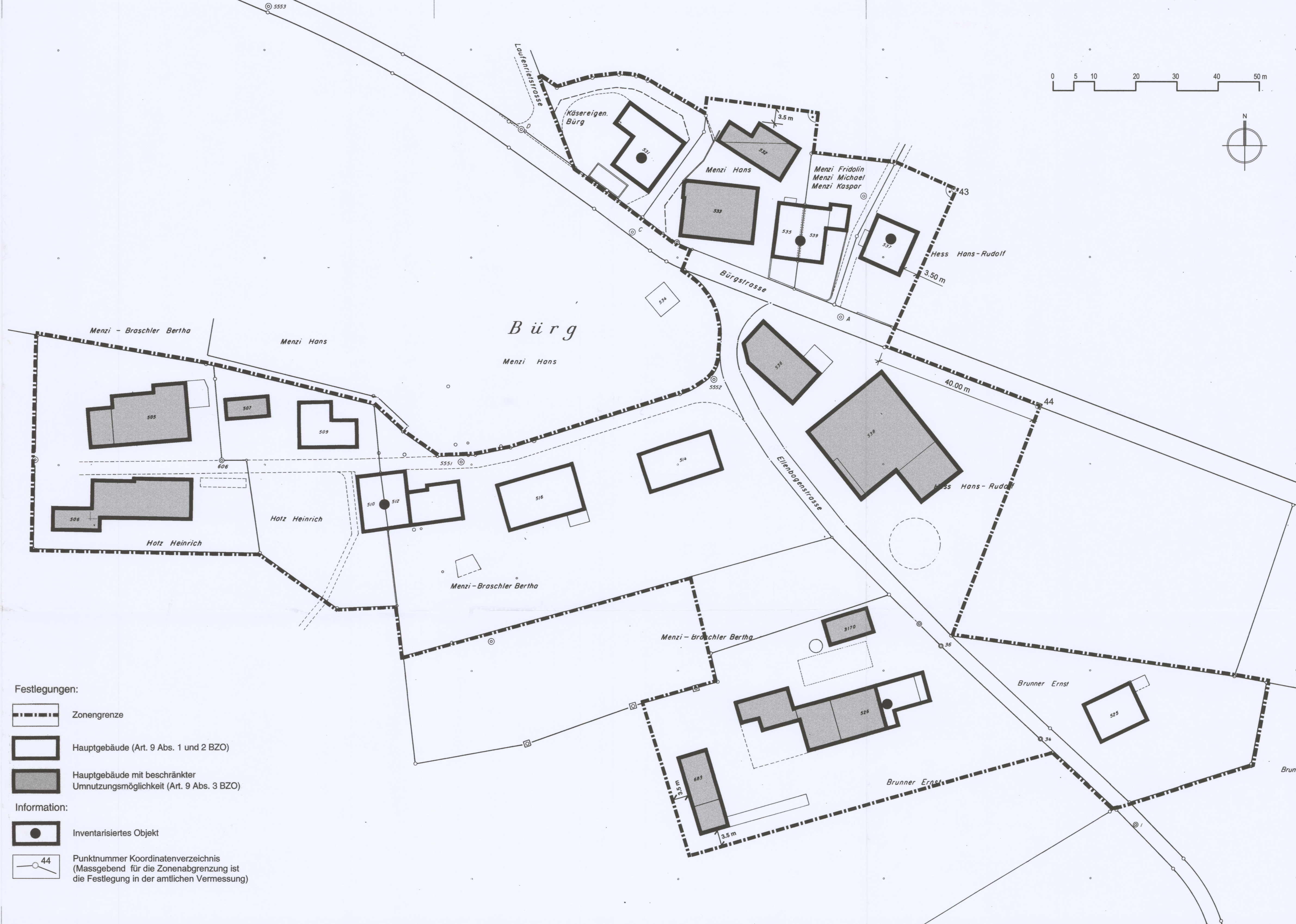
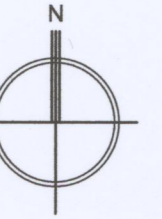

Von der Baudirektion genehmigt am 20. Okt. 2006

Für die Baudirektion




BDV Nr. 158/06

Suter • von Känel • Wild • AG


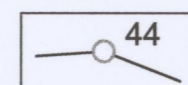
Orts- und Regionalplaner FSU sia
Baumackerstr. 42 Postfach 8050 Zürich Telefon 044 315 13 90 Fax 044 315 13 99 info@skw.ch 31043 - 9.5.2006



Festlegungen:

-  Zonengrenze
-  Hauptgebäude (Art. 9 Abs. 1 und 2 BZO)
-  Hauptgebäude mit beschränkter Umnutzungsmöglichkeit (Art. 9 Abs. 3 BZO)

Information:

-  Inventarisiertes Objekt
-  Punktnummer Koordinatenverzeichnis (Massgebend für die Zonenabgrenzung ist die Festlegung in der amtlichen Vermessung)