



4.4

Kernzonenplan Gamlikon

Originalmassstab 1 : 1'000

Öffentliche Auflage vom 22. Juni 2009 bis 28. August 2009

Von der Gemeindeversammlung festgesetzt am 14. April 2010

Namens der Gemeindeversammlung

Der Gemeindepräsident

Der Gemeindegemeinderat

Vom Regierungsrat teilweise nicht genehmigt mit Beschluss Nr. 531.00m 23. MAI 2012
genehmigt am BDV Nr.
Vor dem Regierungsrat
Der Staatsschreiber:




Plan Kernzonenplan Gamlikon
Massstab 1:1'000
Auftrag ST03
Plangrundlage Geometerplan Sennhauser, Werner & Rauch AG - dxf_081120
Format 30 x 63 cm
Gez./Geprüft AD/MP
Abgelegt / Code //Server/Aufträge/ST_Stallikon/ST03_OP_Revision/07_Pläne
Erstelldatum 27. Mai 2009
Revision 29. Januar 2010 / 15. Juni 2010

Hofackerstrasse 13
8032 Zürich


Hesse+Schwarze+Partner
Büro für Raumplanung AG

Tel. 044 / 421 38 38
Fax 044 / 421 38 20
www.hsp-planer.ch
info@hsp-planer.ch

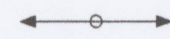
Festlegungen



Ortsbaulich wichtige Gebäude
gemäss Ziffer 2.5.1 der Bau- und Zonenordnung (BZO)



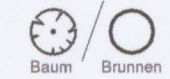
Privilegierte Gebäude gemäss Ziffer 2.5.1 BZO



Firstrichtung für Ersatzbauten gemäss Ziffer 2.5.2 BZO



Gestaltungsbaufuchten für Neubauten gemäss Ziffer 2.5.2 BZO




Ortsbaulich wichtige Objekte gemäss Ziffer 2.5.5 BZO



Perimeter Kernzonenplan (Kw)

Orientierungsinhalt



Bestehende Gebäude

0 5 10 15 20 30 40 50 m

