

# Kernzonenplan

Öffentliche Auflage vom 11. März 2011 bis 10. Mai 2011

Von der Gemeindeversammlung festgesetzt am 22. September 2011

Namens der Gemeindeversammlung

Der Gemeindepräsident

Der Gemeindevorsteher




Von der Baudirektion  
genehmigt am **15. Dez. 2011**

BDV Nr. *146/11*

Für die Baudirektion



**PLANAR**  
AG FÜR RAUMENTWICKLUNG






Kernzonenplan Dietlikon  
Massstab 1:1'000

PLANAR AG für Raumentwicklung  
Rigistrasse 9 8006 Zürich  
Tel.: 044 / 421 38 38 Fax: 044 / 421 38 20  
www.planar.ch info@planar.ch

Gemeinde Dietlikon



Projekt-Nr.	DL.02
Erstelldatum:	12.07.2011
Revision:	22.09.2011
Gez./Gep.:	MF / MR
Format:	45 x 63
Plangrundlage:	AV-Daten
Dateiname:	DL02_Kernzonenplan_110215.vwx
Ablage:	Server / Aufträge / DL02 / Pläne

## Genehmigungsinhalt

-  Grenze Kernzone
-  Engeres Ortsbild
-  Übergangsbereich
-  bezeichnete Gebäude
-  optischer Einflussbereich

- Ziffer 2.1 BZO
- Art. 4a und 10 BZO
- Art. 4a und 10a BZO
- Art. 5 BZO
- Art. 30a BZO

## Informationsinhalt

-  überkommunale Schutzobjekte
-  bestehende Gebäude

