



Kernzone I

Volketswil

Detailplan 1:1000

Von der Gemeindeversammlung festgesetzt am 4. Dezember 2009

Namens der Gemeindeversammlung

Der Präsident:

Der Schreiber:

B. Walliser


B. Grob

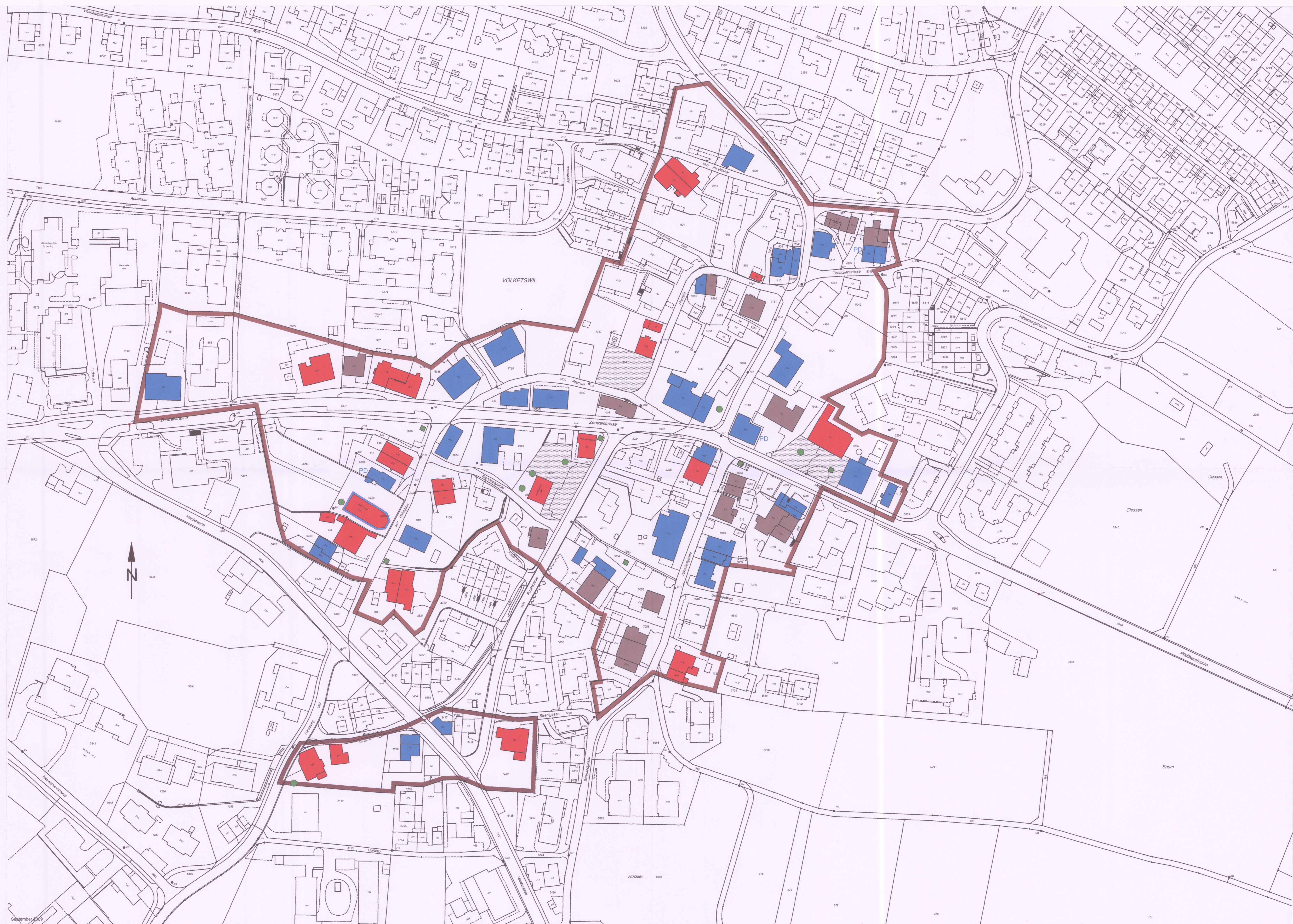
Von der Baudirektion
genehmigt am **29. März 2010**

BDV Nr. **35/10**







Für die Baudirektion:

Ch. Zimmermann



 **STIERLI + SCHEU BÜRO FÜR RAUMPLANUNG AG**
HÖLZLIWISSENSTR. 5, 8604 VOLKETSWIL, TEL. 044 945 55 60, FAX. 044 945 56 16



Legende:

-  Geltungsbereich Kernzone I
-  "rot bezeichnete Bauten"
-  "blau bezeichnete Bauten"
-  "grau bezeichnete Bauten"
-  Schutzwürdige Anlagen (Bäume, Sträucher, Brunnen)
-  Freiraum

Hinweis:

-  Objekte von überkommunaler Bedeutung
-  Personaldienstbarkeit zugunsten des Kantons