



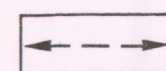
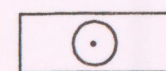
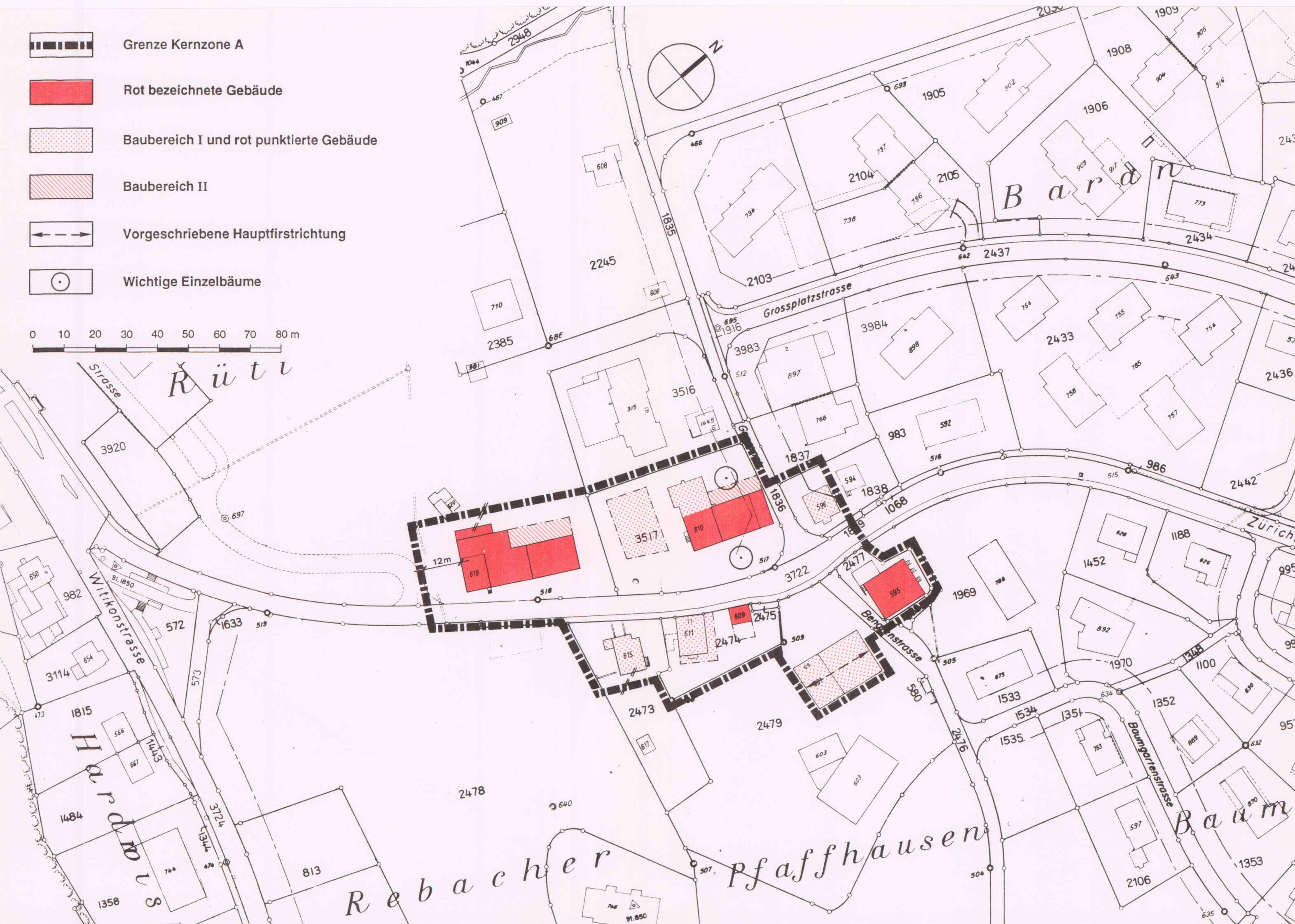


-  Grenze Kernzone A
-  Rot bezeichnete Gebäude
-  Baubereich I und rot punktierte Gebäude
-  Baubereich II
-  Vorgeschriebene Hauptfstrichtung
-  Wichtige Einzelbäume

0 10 20 30 40 50 60 70 80 m



Exemplar des  
Amtes für Raumplanung  
Kanton Zürich  
Gemeinde Fällanden

# Kernzonenplan Pfaffhausen

## 1: 1'000

Von der Gemeindeversammlung festgesetzt am 5. Oktober 1994

Namens der Gemeindeversammlung:

Der Präsident:

Der Schreiber:

*J. Schmid* *[Signature]*

Vom Regierungsrat am  
mit Beschluss Nr. 2233

26. Juli 1995

genehmigt.

Vor dem Regierungsrate

Der Staatsschreiber:

In Vertretung

*[Signature]*

Hirschi



Verfasser:


**PLANPARTNER AG**  
M. Steiger + L. Huber  
dipl. Arch. ETH / SIA  
Planer BSP

Datum:

30. Nov. 1994

Plan Nr.:

201/3



Klausstrasse 26, 8034 Zürich  
Tel. 01/383 28 28  
Fax 01/383 92 01