



Gemeinde Dinhard und Stadt Winterthur, Kt. Zürich

Schutzzonenreglement

für die Quelfassung Tüfelsholz

Wassernutzungsberechtigte: Gemeinde Dinhard

GWR 21514

Konzessionierte Entnahmemenge: 60 l/min

Inhaltsübersicht

I	Allgemeine Bestimmungen	2
Art. 1	Zweck	2
Art. 2	Gesetzliche Grundlagen und Richtlinien	2
Art. 3	Hydrogeologische Grundlagen und Geltungsbereich	3
Art. 4	Weitere Bestimmungen	3
II	Nutzungsbeschränkungen	5
Art. 5	Zone S3	5
Art. 6	Zone S2	9
Art. 7	Zone S1	12
III	Spezielle Massnahmen	13
Art. 8	Massnahmen zur Beseitigung vorhandener Konfliktpunkte; Kontrollen	13
IV	Schlussbestimmungen	15
Art. 9	Ausnahmefälle, Auslegung und Änderung des Reglements	15
Art. 10	Inkrafttreten	15
Art. 11	Informationspflicht	15
Art. 12	Vollzug und Überwachung	15
Art. 13	Überprüfung der Grundwasserschutzzonen	15
Art. 14	Strafbestimmungen	15

28.11.2024

Der Gemeinderat Dinhard und der Stadtrat Winterthur erlassen

gestützt auf die §§ 35f des kantonalen Einführungsgesetzes zum Gewässerschutzgesetz und in Ausführung und Ergänzung des geltenden Bau-, Planungs- und Umweltrechts

nachstehendes Reglement:

I Allgemeine Bestimmungen

Art. 1 Zweck

1.1 Dieses Reglement legt die zum Schutz des Grundwassers und der Trinkwasserfassung erforderlichen Nutzungsbeschränkungen sowie die zu treffenden Massnahmen fest.

1.2 Die Grundwasserschutzzone wird unterteilt in:

- Zone S1 Fassungsbereich
- Zone S2 Engere Schutzzone
- Zone S3 Weitere Schutzzone

1.3 Die Zone S1 dient dem unmittelbaren Schutz der Trinkwasserfassung. Mit der Zone S2 soll die Trinkwasserfassung vor schädlichen Einflüssen und baulichen Eingriffen geschützt werden. Die Zone S3 ist eine Pufferzone im Übergang zum anschliessenden Gewässerschutzbereich; hier werden Nutzungsbeschränkungen und Massnahmen zur allgemeinen Gefahrenabwehr erlassen.

Art. 2 Gesetzliche Grundlagen und Richtlinien

2.1 Bundesgesetz über den Schutz der Gewässer (Gewässerschutzgesetz, GSchG), Art. 20

2.2 Eidgenössische Gewässerschutzverordnung (GSchV)

2.3 Eidgenössische Verordnung zur Reduktion von Risiken beim Umgang mit bestimmten besonders gefährlichen Stoffen, Zubereitungen und Gegenständen (Chemikalien-Risikoreduktions-Verordnung, ChemRRV)

2.4 Eidgenössische Verordnung über das Inverkehrbringen von Pflanzenschutzmitteln (Pflanzenschutzmittelverordnung, PSMV)

2.5 Bundesgesetz über den Wald (Waldgesetz, WaG)

2.6 Eidgenössische Verordnung über den Wald (Waldverordnung, WaV)

2.7 Kantonales Einführungsgesetz zum Gewässerschutzgesetz (EG GSchG), §§ 35f

Art. 3 Hydrogeologische Grundlagen und Geltungsbereich

3.1 Grundlage für diese Schutzzonen bildet der hydrogeologische Bericht (Obj.-Nr. 221122, «Quellfassung Tüfelsholz (prov. i 29-9000), Dinhard / ZH, Überprüfung und Anpassung der Schutzzonen) vom 22.05.2024 verfasst durch die Jäckli Geologie AG.

3.2 Der Geltungsbereich des Reglements und die Ausdehnung der Zonen ergeben sich aus dem Schutzzonenplan 1:1000 gedruckt aus dem ÖREB am 28.11.2024 (verfasst von Ingenieurbüro F+H Partner AG, Rickenbach Sulz).

3.3 Das Schutzzonenreglement und der Schutzzonenplan bilden eine Einheit.

Art. 4 Weitere Bestimmungen

4.1 Weitere Vorschriften des Bau- und Planungs-, Umwelt-, Natur- und Heimatschutzrechtes sowie die übrigen Bestimmungen des Gewässerschutzrechtes bleiben vorbehalten.

4.2 Zusätzlich sind, sofern das vorliegende Reglement nichts Anderes festlegt, die aktuellen Ausgaben der folgenden Wegleitungen, Richtlinien und Normen zu beachten:

- Wegleitung «Grundwasserschutz», Bundesamt für Umwelt, Wald und Landschaft (BUWAL), 2004
- Modul der Vollzugshilfe Grundwasserschutz «Grundwasserschutzzonen bei Lockergesteinen», Bundesamt für Umwelt (BAFU), 2012
- Vollzugshilfe Umweltschutz in der Landwirtschaft, Module «Baulicher Umweltschutz in der Landwirtschaft» (2012), «Nährstoffe und Verwendung von Düngern in der Landwirtschaft» (2012) sowie «Pflanzenschutzmittel in der Landwirtschaft» (2013), Bundesamt für Umwelt (BAFU) und Bundesamt für Landwirtschaft (BLW)
- Richtlinie für die Verwertung mineralischer Bauabfälle, Bundesamt für Umwelt (BAFU)
- Richtlinie «Dichtheitsprüfungen an Abwasseranlagen», Verband Schweizer Abwasser- und Gewässerschutzfachleute (VSA)
- Richtlinie «Abwasserbewirtschaftung bei Regenwetter», Verband Schweizer Abwasser- und Gewässerschutzfachleute (VSA)
- Richtlinie W1 «Richtlinien für die Qualitätsüberwachung in der Trinkwasserversorgung», Fachverband für Wasser, Gas und Wärme (SVGW)
- Richtlinie W2 «Richtlinien für die Qualitätssicherung in Grundwasserschutzzonen», Fachverband für Wasser, Gas und Wärme (SVGW)
- Richtlinie W10 «Richtlinie für Projektierung, Ausführung und Betrieb von Quellfassungen» des Fachverbandes für Wasser, Gas und Wärme (SVGW)
- Richtlinie W12 «Leitlinie für eine gute Verfahrenspraxis in Trinkwasserversorgung», Fachverband für Wasser, Gas und Wärme (SVGW)
- SIA-Norm 190 «Kanalisationen», Schweizerischer Ingenieur- und Architekten-Verein (SIA)

- Richtlinie und Praxishilfe «Regenwasserbewirtschaftung», Amt für Abfall, Wasser, Energie und Luft (AWEL)
- Merkblatt «Bauvorhaben in Grundwasserleitern und Grundwasserschutzzonen», Amt für Abfall, Wasser, Energie und Luft (AWEL)
- «Empfehlung über den Schutz der Gewässer bei Erstellung und Betrieb von elektrischen Anlagen mit wassergefährdenden Flüssigkeiten», VSE
- kantonale Richtlinien zum Gewässerschutz an Strassen und zur Strassenentwässerung

II Nutzungsverbeschränkungen

Art. 5 Zone S3

In der Zone S3 gelten folgende Nutzungsverbeschränkungen:

Bauten und Anlagen

5.1 Das Erstellen von Bauten und Anlagen, in oder auf denen wassergefährdende Stoffe erzeugt, verwendet, umgeschlagen, befördert oder gelagert werden, ist grundsätzlich verboten. Beim Bau und Unterhalt von landwirtschaftlichen Bauten und Anlagen ist das Modul «Baulicher Umweltschutz in der Landwirtschaft» des BAFU/BLW, 2011 zu beachten. Bauten und Anlagen bedürfen einer Bewilligung des AWEL.

5.2 Bauliche Eingriffe (inklusive Verankerungen und Injektionen) unterhalb des höchsten Grundwasserspiegels bzw. in den Bereich der wasserführenden Schichten sind grundsätzlich nicht zugelassen. Im Sinne einer Ausnahme können Tiefbauten unter dem höchsten Grundwasserspiegel zugelassen werden, wenn sie aus zwingenden Gründen erforderlich sind und keine qualitativen und quantitativen Verschlechterungen der Grundwasserverhältnisse bewirken. Das Merkblatt «Bauvorhaben in Grundwasserleitern und Grundwasserschutz-zonen» ist zu beachten. Solche Eingriffe (inklusive Sondierbohrungen) bedürfen einer Bewilligung des AWEL.

5.3 Vor Beginn jeglicher Grabarbeiten sowie frühestens 10 Tage nach deren Abschluss ist die Trinkwasserfassung durch ein akkreditiertes Labor auf Kosten der Bauherr-schaft chemisch (auf die üblichen Trinkwasserparameter) und bakteriologisch (vor und nach einer allfälligen UV-Anlage) zu beproben. Während einer Bauphase unter Terrain (Bodenabtrag, Aushub, Bauarbeiten unter Terrain sowie Auf- und Hinterfüllungsarbeiten) ist in der Regel ein zweiwöchentliches Beprobungsintervall einzuhalten. Alle Analysenre-sultate sind unaufgefordert dem Kantonalen Labor Zürich (per Mail an info@kl.zh.ch) so-wie dem AWEL, Abteilung Gewässerschutz (per Mail an gewaesserschutz@bd.zh.ch) zur Kontrolle einzureichen.

Entwässerung

5.4 Schmutzabwasserleitungen und Schächte müssen dicht erstellt und so ausge-führt werden, dass spätere Dichtheitskontrollen möglich sind. Vor Inbetriebnahme neuer Anlagen sind sämtliche Bauteile auf ihre Dichtheit zu prüfen. Schmutzabwasserleitungen sind mittels Kontrollen regelmässig entsprechend dem Zustand, mindestens jedoch alle fünf Jahre, auf ihre Dichtheit zu prüfen. Die Dichtheitsprüfung hat gemäss der SIA-Norm 190 sowie der VSA-Richtlinie «Dichtheitsprüfungen an Abwasseranlagen» zu erfolgen. Für fugenlose oder spiegelgeschweisste Leitungen genügt für die wiederkehrende Kon-trolle eine Kanalfernsehaufnahme. Allfällige Schäden sind umgehend zu sanieren.

5.5 Wo Niederschlagsabwasser an Mischabwasserkanalisationen angeschlossen wird, ist zu gewährleisten, dass die Dichtheit sowie die Kontrollierbarkeit des Mischab-wassersystems erhalten bleiben. Neue Regenabwasserleitungen sind vor Inbetriebnahme auf ihre Dichtheit zu prüfen. Regenabwasserleitungen sind mittels Kontrollen regelmässig entsprechend dem Zustand, mindestens jedoch alle zehn Jahre, auf ihre Dichtheit zu prü-fen. Die Dichtheitsprüfung hat gemäss der SIA-Norm 190 sowie der VSA-Richtlinie

«Dichtheitsprüfungen an Abwasseranlagen» zu erfolgen. Allfällige Schäden sind umgehend zu sanieren.

5.6 Leitungen dürfen nicht mit Sicker- oder Magerbeton umhüllt werden, es ist dafür ein porenarmer Konstruktionsbeton oder sauberer Kies zu verwenden. In Leitungsgräben sind alle rund 30 m dichte Querriegel (z.B. aus Lehm) einzubauen, um Sickerströmungen entlang des Grabens zu verhindern.

5.7 Ausnahmsweise nötige Sickerleitungen von Bauten dürfen nur deutlich über dem höchsten Grundwasserstand erstellt werden. Ein Anschluss an das Entwässerungssystem ist nur dann zugelassen, wenn ein Rückstau in die Sickerleitungen ausgeschlossen werden kann.

5.8 Bei Versickerungen gilt die Richtlinie und Praxishilfe «Regenwasserbewirtschaftung» des AWEL.

5.9 Kläranlagen und Spezialbauwerke der Abwasserbehandlung sind nicht zugelassen.

Waldstrassen und Waldwege

5.10 Das Erstellen von Waldstrassen und Waldwegen ist erlaubt. Die Deckschichten der wasserführenden Horizonte dürfen nicht verletzt werden. Zulässig ist die Versickerung von nicht verschmutztem Regenabwasser von Waldstrassen und Waldwegen über eine biologisch aktive Bodenschicht (mind. 20 cm Ober- und mind. 30 cm Unterboden).

5.11 Die Anpassung bestehender Waldstrassen und Waldwege ist in Art. 8 geregelt.

5.12 Die Waldstrassen sind mit einem Fahrverbot für Motorfahrzeuge zu belegen (Ausnahmen: Zubringer- sowie land- und forstwirtschaftlicher Verkehr der Anstösser und Werkverkehr).

Plätze

5.13 Bei der Planung und Ausführung von Plätzen ist die Richtlinie und Praxishilfe «Regenwasserbewirtschaftung» des AWEL einzuhalten.

Wassergefährdende Stoffe

5.14 Die Erzeugung, die Verwendung, der Umschlag und die Lagerung von wassergefährdenden Stoffen sind grundsätzlich verboten. Ausnahmen bedürfen einer Bewilligung des AWEL. Diese kann erteilt werden, wenn die Grundsätze der Gewässerschutzverordnung beachtet sind und wenn keine Gefährdung für das Grundwasser vorliegt.

5.15 Elektrischen Anlagen mit wassergefährdenden Flüssigkeiten haben der «Empfehlung des VSE über den Schutz der Gewässer bei Erstellung und Betrieb von elektrischen Anlagen mit wassergefährdenden Flüssigkeiten» zu entsprechen.

Deponien, Ablagerungen, Abstellplätze

5.16 Das Errichten und Betreiben von Deponien aller Art, das Ablagern von Abfällen sowie das Lagern von wasserlöslichen Stoffen ausserhalb von Gebäuden sind verboten.

5.17 Die Ablagerung von unverschmutztem Aushub-, Abraum- und Ausbruchmaterial ist zulässig.

5.18 Das Abstellen von nicht verkehrstauglichen Fahrzeugen und nicht betriebstüchtigen Maschinen, die wassergefährdende Stoffe enthalten, ist verboten.

Materialentnahmen, Geländeänderungen

5.19 Jeglicher Abbau von Kies, Sand sowie anderen anstehenden Bodenmaterialien ist verboten (Ausnahme: baubedingter Aushub).

5.20 Es dürfen keine Geländeänderungen vorgenommen werden, bei denen die schützende Überdeckung (Boden und Deckschicht) nachteilig vermindert wird.

Recyclingbaustoffe

5.21 Der Einsatz von losen Recyclingbaustoffen ist grundsätzlich verboten. Die Verwendung in kompakter, zementgebundener Form ist in der Zone S3 mit einem Mindestabstand von 2°m über dem höchsten Grundwasserspiegel zulässig.

Waldwirtschaft

5.22 Die forstwirtschaftliche Nutzung ist unter Vorbehalt der Bestimmungen über die Anwendung von Pflanzenschutzmitteln und Düngern nicht eingeschränkt. Es ist anzustreben, dass die Verjüngung des Waldes möglichst kleinflächig erfolgt.

5.23 Gemäss Art. 18 des Bundesgesetzes über den Wald dürfen im Wald keine umweltgefährdenden Stoffe verwendet werden. Die Umweltschutzgesetzgebung regelt die Ausnahmen. Anstelle von mineralölbasierten Schmierstoffen (z.B. Kettenölen) und herkömmlichen Treibstoffen sind biologisch abbaubare, mineralöl- und glykolfreie Schmierstoffe sowie aromatenfreie Gerätebenzine (z.B. Alkylatbenzin) zu verwenden.

5.24 Das Anlegen forstlicher Pflanzgärten bzw. von Baumschulen bedarf einer Bewilligung des AWEL. Christbaumkulturen sind zulässig.

5.25 Holzlagerplätze bedürfen einer Bewilligung des AWEL und sind zugelassen, wenn darauf nur unbehandeltes Holz gelagert und dieses nicht berieselt wird.

5.26 Das Erstellen von Giessen und anderen aquatischen Habitaten sowie die Umgestaltung von stillgelegten Kiesgruben zu Biotopen bedürfen einer Bewilligung des AWEL. Diese kann erteilt werden, wenn das Vorhaben die bestehende Trinkwassergewinnung nicht beeinträchtigt.

Pflanzenschutz

5.27 Gemäss Bundesgesetz über den Wald dürfen im Wald keine umweltgefährdenden Stoffe verwendet werden. Die Umweltschutzgesetzgebung regelt die Ausnahmen.



5.28 Die Anwendung von Pflanzenschutzmitteln richtet sich nach den Bestimmungen der Verordnung über den Wald und der Chemikalien-Risikoreduktions-Verordnung. Das heisst, Pflanzenschutzmittel dürfen im Wald und am Waldrand nur verwendet werden, wenn sie für die Erhaltung des Waldes unerlässlich sind und nicht durch Massnahmen ersetzt werden können, welche die Umwelt weniger belasten.

5.29 Als Pflanzenschutzmittel gelten Erzeugnisse und Gegenstände, die Pflanzen und ihr Vermehrungsmaterial vor Krankheiten, Schädlingen usw. schützen, Unkrautvertilgungsmittel und Regulatoren für die Pflanzenentwicklung. Ihnen gleichgestellt sind Mittel, die im Wald zur Behandlung von Bäumen gegen Schädlinge und Krankheiten an geschlagenem Holz verwendet werden.

5.30 Der Anwender hat die auf der Etikette angegebenen Schutzmassnahmen und die Gebrauchsanweisung zu befolgen.

5.31 In allen Anwendungsfällen dürfen nur Pflanzenschutzmittel eingesetzt werden, für deren Wirkstoffe eine Zulassung durch die eidgenössische Bewilligungsbehörde vorliegt und die keinem Anwendungsverbot gemäss aktuellem Pflanzenschutzmittelverzeichnis unterliegen.

5.32 In der Grundwasserschutzzone ist das Lagern und Zubereiten von Pflanzenschutzmitteln sowie das Reinigen der Spritzgeräte nur auf einem dichten Platz gestattet, welcher fachgerecht in eine Güllengrube oder einen abflusslosen Behälter entwässert ist. Das unsachgemässe Beseitigen von Packungen und Brüheresten ist verboten.

5.33 Die Verwendung von Unkrautvertilgungsmitteln (Herbiziden) ist im Wald verboten.

5.34 Die Behandlung von geschlagenem Holz (Rundholzspritzung) ist in der Grundwasserschutzzone nicht gestattet.

Düngung im Wald

5.35 Die Verwendung von Düngern und Zusätzen ist verboten.

Art. 6 Zone S2

Zusätzlich zu den in Art. 5 aufgeführten Beschränkungen gelten in der Zone S2 folgende Nutzungsbeschränkungen:

Bauten und Anlagen

6.1 Das Erstellen neuer und das Erweitern bestehender Bauten und Anlagen aller Art, welche nicht der Wasserversorgung dienen, sind verboten.

Entwässerung

6.2 Schmutzabwasserleitungen dürfen nicht durch die Zone S2 verlegt werden. Ausnahmen vom grundsätzlichen Verbot der Durchleitung können vom AWEL dort bewilligt werden, wo aus gefällstechnischen oder anderen zwingenden Gründen der Zone S2 nicht ausgewichen werden kann. In diesen Fällen sind Schutzmassnahmen zu treffen, die Leckverluste sichtbar machen und auch zurückhalten (Doppelrohrsystem).

6.3 Regenabwasserleitungen sind grundsätzlich nicht durch die Zone S2 zu führen. Begründete Ausnahmen bedürfen einer Bewilligung des AWEL. Solche Leitungen sind dicht und kontrollierbar zu erstellen. Drainagesammelleitungen unterliegen den Bestimmungen für Regenabwasserleitungen. Es dürfen keine Sickerleitungen erstellt werden.

6.4 Vor Inbetriebnahme neuer Anlagen sind sämtliche Bauteile auf ihre Dichtheit zu prüfen. Schmutz- und Regenabwasserleitungen sind mittels Kontrollen regelmässig entsprechend dem Zustand, mindestens jedoch alle fünf Jahre, auf ihre Dichtheit zu prüfen. Die Dichtheitsprüfung hat gemäss der SIA-Norm 190 sowie der VSA-Richtlinie «Dichtheitsprüfungen an Abwasseranlagen» zu erfolgen. Allfällige Schäden sind umgehend zu sanieren.

6.5 Versickerungen sind grundsätzlich verboten.

Waldstrassen und Waldwege

6.6 In der Zone S2 dürfen keine neuen Strassen erstellt werden.

6.7 Beim Anlegen neuer Waldstrassen und -wegen ist die Zone S2 grundsätzlich zu meiden. Neue Waldstrassen und -wege können ausnahmsweise durch die Zone S2 geführt werden, wenn die topografischen Verhältnisse oder andere zwingende Gründe dies erfordern, und bedürfen einer Bewilligung des AWEL. Diese kann erteilt werden, wenn der Nachweis erbracht wird, dass keine Beeinflussung des Grundwassers und der Wasserfassung zu befürchten ist. Neue Waldwege sind dicht auszubilden, mit entsprechenden Abschlüssen zu versehen, und das Niederschlagsabwasser ist auf geeignete Weise nach ausserhalb der Schutzzone zu leiten und dort oberflächlich über die belebte Bodenschicht versickern zu lassen oder einem Oberflächengewässer oder einer Regenabwasserleitung zuzuführen.

6.8 Die Anpassung bestehender Waldstrassen und Waldwege ist in Art. 8 geregelt.

6.9 Das Anlegen neuer Bike-Trails ist in der Zone S2 nicht zulässig.

Plätze

6.10 Das Anlegen neuer Park-, Vor- und Abstellplätze sowie Erholungseinrichtungen wie Zelt- und Campingplätze ist verboten.

Wassergefährdende Stoffe

6.11 Die Erzeugung, die Verwendung, der Umschlag und die Lagerung von wassergefährdenden Stoffen sind verboten.

Deponien

6.12 Deponien aller Art sind verboten.

Materialentnahmen

6.13 Materialentnahmen jeglicher Art sind verboten.

Recyclingbaustoffe

6.14 Der Einsatz von Recyclingbaustoffen ist verboten.

Waldwirtschaft

6.15 Der Waldbestand muss erhalten bleiben. Das grossflächige Entfernen der Bestockung (Kahlschläge) sind verboten. Das Anlegen von forstlichen Pflanzgärten bzw. Baumschulen ist nicht zugelassen. Das Anlegen neuer Christbaumkulturen bedarf einer Bewilligung des AWEL.

6.16 Die Nutz- und Energieholzlagerung ist nur auf den dafür ausgeschiedenen Holzlagerplätzen zulässig. Temporäre Holzlager ausserhalb von ausgeschiedenen Holzlagerplätzen (z.B. Energieholzhaufen) sind in der Zone S2 nicht zulässig.

6.17 Grosse Asthaufen und Schlagabraum sind wo immer möglich ausserhalb der Zone S2 zu abzulagern. Tiefe Stocklöcher sind wo immer möglich mit sauberem Unter- und Oberboden aufzufüllen.

6.18 Nicht im Einsatz stehende Maschinen sind ausserhalb der Zone S2 abzustellen. Das Betanken von Geräten hat entweder ausserhalb der Zone S2 oder in einer dichten Wanne zu erfolgen.

6.19 Das Anlegen und Betreiben von Wildfütterungs- sowie Feuerstellen sind verboten.

6.20 Das Erstellen von Giessen und anderen aquatischen Habitaten sowie die Umgestaltung von stillgelegten Kiesgruben zu Biotopen sind verboten.

Pflanzenschutz



6.21 Es dürfen nur Pflanzenschutzmittel eingesetzt werden, die keinem Anwendungs-
verbot gemäss aktuellem Pflanzenschutzmittelverzeichnis und gemäss der Liste «Anwen-
dungsverbote für Pflanzenschutzmittel in den Grundwasserschutzzonen S2 bzw. S2 und
S_n» des Bundesamtes für Landwirtschaft in der Schutzzone unterliegen.



Art. 7 Zone S1

Zusätzlich zu den in Art. 5 und 6 aufgeführten Beschränkungen gelten in der Zone S1 folgende Nutzungsbeschränkungen:

- 7.1 Das Erweitern oder Ausbauen der bestehenden Waldstrasse ist verboten. Die Anpassung der Waldstrasse ist in Art. 8 geregelt.
- 7.2 Mit Ausnahme der bestehenden Strasse ist ausser Wald und Dauerwiese jede andere Nutzung untersagt, insbesondere:
- das Erstellen von Bauten, Leitungen und Anlagen, welche nicht der Wasserversorgung dienen;
 - das Lagern von Material (einschliesslich Holz, Äste und Schlagabraum);
 - jegliche Verwendung von Dünge- und Pflanzenschutzmitteln;
- 7.3 Anfallendes Totholz ist wo immer möglich zu entfernen.
- 7.4 Grabarbeiten (z.B. für Neupflanzungen) sind nicht zugelassen.
- 7.5 Die Zone S1 ist durch die Fassungseigentümerin im Gelände zweckmässig zu markieren.

III Spezielle Massnahmen

Art. 8 Massnahmen zur Beseitigung vorhandener Konfliktpunkte; Kontrollen

Kontrolle des Quellwassers

8.1 Die Fassungseigentümerin hat die Quelfassung Tüfelsholz alle vier Jahre einmal neben den üblichen Trinkwasserparametern auch auf Rückstände von Pflanzenschutzmitteln bzw. deren Metaboliten sowie auf Flüchtige organische Verbindungen (VOC) untersuchen zu lassen.

8.2 Der entsprechende Dauerauftrag sowie das Untersuchungsprogramm des beauftragten Labors sind dem AWEL, Abt. Gewässerschutz innert Jahresfrist nach Inkrafttreten der Schutzzonenbestimmungen zur Zustimmung einzureichen.

8.3 Alle Analysenresultate sind unaufgefordert dem Kantonalen Labor Zürich (per Mail an info@kl.zh.ch) sowie dem AWEL, Abteilung Gewässerschutz (per Mail an gewaesserschutz@bd.zh.ch) einzureichen.

8.4 Wird eine der Anforderungen gemäss der Verordnung über Trinkwasser sowie Wasser in öffentlich zugänglichen Bädern und Duschanlagen (TBDV) nicht eingehalten, so sind das weitere Vorgehen sowie allfällige Massnahmen mit dem Kantonalen Labor und dem AWEL, Abt. Gewässerschutz festzulegen.

Anordnung von Fahrverboten für Motorfahrzeuge für Strassen, Flur- und Waldwege in der Zone S2

8.5 Die durch die Zone S2 führenden Strassen, Flur- und Waldwege sind nach Inkrafttreten der Schutzzonenbestimmungen wo noch nicht vorhanden mit einem Fahrverbot für Motorfahrzeuge zu belegen (Ausnahmen: Zubringer- sowie land- und forstwirtschaftlicher Verkehr der Anstösser und Werkverkehr).

Bauliche Sicherung und Anpassung bestehender Strassen und Wege

8.6 Die in der Schutzzone liegenden Strassen und Wege sind bis spätestens fünf Jahre nach Inkrafttreten der Schutzzonenbestimmungen mit baulichen Massnahmen so anzupassen, dass durch den Betrieb und die Entwässerung der Strassen und Wege eine direkte Gefährdung der Fassung ausgeschlossen werden kann.

8.7 Chaussierte, mit einem allgemeinen Fahrverbot versehene Flur- und Waldwege müssen nur in den Zonen S1 und S2 dicht ausgeführt sein und dürfen auch mit Netstaler Kies abgedichtet werden. Für die Randabschlüsse können Halbschalen verwendet oder Wülste erstellt werden. Das Niederschlagsabwasser darf ausserhalb der Zone S2 oberflächlich über die belebte Bodenschicht versickern oder ist einem Oberflächengewässer oder einer Regenabwasserleitung zuzuführen:

- Tannehofweg (Teil von Parz. Kat.-Nr. 2605 Dinhard).
- Rosslaufstrasse (Teil von Parz. Kat.-Nr. OB14846 Winterthur).



8.8 Wenn eine Grundwassergefährdung ausgeschlossen werden kann, kann im Einvernehmen mit der Fassungseigentümerin und dem AWEL im Sinne einer Ausnahme eine von Ziffer 8.6 abweichende Sanierungsfrist vereinbart werden.

Baulicher Unterhalt der Quellfassung

8.9 Quellfassung, Brunnenstube und Zu- sowie Ableitung sind, soweit notwendig, in baulich einwandfreien Zustand zu versetzen und zu unterhalten. Die Brunnenstube hat zudem den Sicherheitsvorschriften des Fachverbandes für Wasser, Gas und Wärme (SVGW) zu entsprechen.



IV Schlussbestimmungen

Art. 9 Ausnahmefälle, Auslegung und Änderung des Reglements

9.1 In begründeten Ausnahmefällen kann das AWEL Erleichterungen für den Vollzug der angeordneten Massnahmen und Abweichungen vom Reglement bewilligen.

Art. 10 Inkrafttreten

10.1 Der Schutzzonenplan und das entsprechende Schutzzonenreglement treten mit Eintritt der Rechtskraft der Genehmigung durch das AWEL in Kraft.

Art. 11 Informationspflicht

11.1 Die Grundeigentümerinnen und Grundeigentümer der belasteten Parzellen sind verpflichtet, Pächterinnen und Pächter, Mietende oder Nutzniessende sowie Unternehmen, die auf ihren Grundstücken arbeiten, über die entsprechenden Nutzungsbeschränkungen in den Grundwasserschutzzonen zu informieren.

Art. 12 Vollzug und Überwachung

12.1 Gemäss §§ 7 und 35 f des Einführungsgesetzes zum Gewässerschutzgesetz liegt die unmittelbare Aufsicht und Kontrolle über die Einhaltung der im Reglement aufgeführten Nutzungsbeschränkungen beim Gemeinderat Dinhard und beim Stadtrat Winterthur.

Art. 13 Überprüfung der Grundwasserschutzzonen

13.1 Bei neuen wesentlichen Erkenntnissen oder wenn neue rechtliche Bestimmungen es erfordern, hat die Fassungseigentümerin umgehend eine Überprüfung des Schutzzonenplanes sowie des vorliegenden Schutzzonenreglements zu veranlassen und diese bei Bedarf den neuen Gegebenheiten anzupassen. Spätestens jedoch 20 Jahre nach Inkrafttreten der Grundwasserschutzzonen sind Schutzzonenplan und Reglement durch eine hydrogeologisch ausgebildete Fachperson daraufhin zu überprüfen, ob sie den dazumal gültigen Vorschriften noch entsprechen.

Art. 14 Strafbestimmungen

14.1 Zuwiderhandlungen gegen dieses Reglement werden nach den Vorschriften des Einführungsgesetzes zum Gewässerschutzgesetz bestraft.


14.2 Die Strafbestimmungen des Gewässerschutzgesetzes und des Schweizerischen Strafgesetzbuches bleiben vorbehalten.

Vom Gemeinderat Dinhard festgesetzt am 18. März 2025

Der Präsident:




Der Gemeindeschreiber:




Vom Stadtrat Winterthur festgesetzt am 9.7.2025

Der Präsident:



Der Stadtschreiber:



Vom Amt für Abfall, Wasser, Energie und Luft genehmigt

am 08. Sep. 2025

(Nr. GWV 2025 - 0 2 0 6)

Inkrafttreten am 28. Okt. 2025



Allgemeine Nebenbestimmungen für die Ausführung von Bauten in Grundwasserschutzzonen (Zone S) vom 1. Februar 2023

Da sich in unmittelbarer Nähe des Bauobjektes eine Trinkwasserfassung befindet, ist wegen des Grundwasserschutzes grösste Vorsicht geboten.

1. Für allfällige Schäden am Grundwasser, die nachweislich auf den vorliegenden Bau oder Betrieb zurückzuführen sind, haftet der Inhaber der Bewilligung in vollem Umfang.
2. Die Rechte Dritter bleiben vorbehalten.
3. Es dürfen keine Sickerleitungen verlegt werden.
4. Hinterfüllungen und Grabenauffüllungen sind mit unverschmutztem und in den obersten 50 cm mit schlecht durchlässigem Material zu erstellen und gut zu verdichten.
5. Das Bauprogramm ist so zu gestalten, dass die Bauarbeiten unter Terrain möglichst speditiv ausgeführt werden können. Der Beginn der Bauarbeiten ist dem AWEL zu melden.
6. Installationsplätze, Materiallager, Mannschaftsbaracken und sanitäre Anlagen sind ausserhalb der Zonen S1 und S2 einzurichten. Die Anlage von Baulatrinen mit Sickergruben ist in der ganzen Schutzzone unzulässig. Ausnahmen sind nur nach Absprache mit dem AWEL zugelassen.
7. Nicht im Einsatz stehende Baumaschinen sind abseits der Baugrube auf einen dichten und entwässerten Platz abzustellen. Das Reinigen und Auftanken sowie Reparieren von Maschinen und Fahrzeugen muss auf einem dichten Platz ausserhalb der Zonen S1 und S2 erfolgen.
8. Die Baustellenentwässerung richtet sich nach den Bestimmungen des Schutzzonenreglements.
9. Ölfässer, Kannen usw., die Treibstoff, Öl oder andere wassergefährdende Flüssigkeiten (inklusive Bauchemikalien) enthalten, sind ausserhalb der Zonen S1 und S2 in eine Wanne mit 100-prozentigem Auffangvolumen zu stellen. Auf dem Bauplatz ist eine der gelagerten Ölmenge entsprechende Menge eines Ölbinders bereitzustellen.
10. Betonumschlaggeräte sind auf einem dichten Platz ausserhalb der Zonen S1 und S2 zu stationieren. Das Waschwasser darf nicht versickert werden.
11. Bauhilfsmassnahmen und Foundationen, welche die Grundwasserqualität oder die Durchflusskapazität des Grundwassers beeinträchtigen, sind unzulässig. Insbesondere ist die Verwendung geschmierter Spundwände in der Schutzzone unzulässig. Bei der Verwendung von geöltem und geschmiertem Schalungsmaterial ist durch geeignete Massnahmen zu verhindern, dass wassergefährdende Stoffe in den Untergrund versickern. Die Lagerung dieses Schalungsmaterials ist in den Zonen S1 und S2 unzulässig.
12. Das Aufstellen von Betonaufbereitungsanlagen ist verboten.
13. Der Einsatz von losen Recyclingbaustoffen ist grundsätzlich verboten. Die Verwendung in kompakter, zementgebundener Form ist in der Zone S3 zulässig.
14. Bauabfälle aller Art dürfen nicht in der Baugrube deponiert werden. Jegliches Entleeren von Flüssigkeiten in die Baugrube ist untersagt.
15. Verunreinigungen im Aushubmaterial bzw. im Grundwasser sind unverzüglich der betroffenen Wasserversorgung und der Kantonspolizei über Tel.-Nr. 117 zu melden.
16. Die örtliche Bauleitung ist besorgt, dass alle am Bau beteiligten Personen durch persönliche Instruktion oder Anschlag auf die Gewässerschutzvorschriften aufmerksam gemacht werden.

Kanton Zürich

Gemeinde Dinhard

Grundwasserschutzzonen

Quellfassung Tüfelsholz

~~(Fass-ID 29-9000)~~ GWR: 15/14

Situation 1:1000

Vom Gemeinderat Dinhard festgesetzt

am 18. März 2025

Namens des Gemeinderates

Der Präsident:

Der Schreiber:

Vom Stadtrat Winterthur festgesetzt

am ~~10.7.25~~
9.7.25

Vom Amt für Abfall, Wasser, Energie und Luft genehmigt

am 08. Sep. 2025

(Nr. GWV 2025 - 0 2 0 6)

Inkrafttreten am 28. Okt. 2025

Verfasser F+H Partner AG, Breitstrasse 1a, 8545 Rickenbach-Sulz

Plan Nr.

Bearbeiter:

Datum Druck

Grundlegendaten

1

Ingesa AG

28.11.2024

Grunddatensatz der
amtlichen Vermessung,
Nachgeführt bis 25.11.2024,
© Amtliche Vermessung



Legende

- Zone S1
- Zone S2
- Zone S3
- Wald

Wasserfassungen

- Zuleitung
- Fassungsleitung
- Brunnenstube

Koordinaten		
Nummer	E	N
2161001	2700045.36	1267145.20
2161002	2700065.35	1267144.53
2161003	2700061.14	1267107.73