

KERNZONENPLAN RÜMLANG MIT REVISIONSINHALTEN

1:2500

Stand öffentliche Auflage

Von der Gemeindeversammlung festgesetzt am

Namens der Gemeindeversammlung
Der Präsident:

Der Schreiber:

Von der Baudirektion genehmigt am


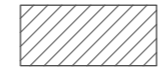


Für die Baudirektion:

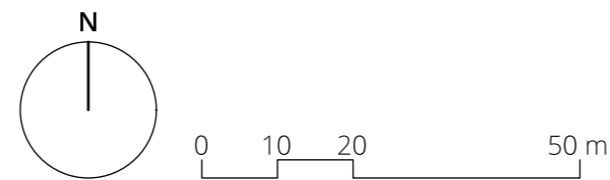
BDV-Nr.

Festlegungen

-  Kernzonengrenze K II Art. 1.2 und 2.1
-  Gewerbepflicht im Erdgeschoss (Abgrenzung schematisch) Art. 2.2 / Abs. 2
-  Ortsbildprägende Gebäude Art. 2.5
-  Übrige Gebäude Art. 2.6
-  Ortsbildprägende Fassadenstellung Art. 2.6 / Abs. 4
-  Ortsbildprägende Strassen-, Hof-, Platz- und Übergangsbereiche (Abgrenzung schematisch) Art. 2.8 / Abs. a)
-  Prägende Freiräume (Abgrenzung schematisch) Art. 2.8 / Abs. b)

Informationsinhalte

-  Inventarisierter Baum
-  Gebäude ausserhalb Perimeter
-  Inventarobjekte (Kommunal / Übergeordnet)
-  Revisionsinhalte



Bearbeitung: TA / JZ
Das Druckdatum entspricht dem Erstellungsdatum.

Grundlagedaten
Amtliche Vermessung: ARE, GIS Kanton Zürich vom 22. Dezember 2024

Die Daten der Fixpunkte, Grenzpunkte und Einzelpunkte sind nach den gültigen Genauigkeits- und Zuverlässigkeitsanforderungen der amtlichen Vermessung bestimmt. Die Bodenbedeckung, Gebäude und Einzelobjekte dienen lediglich der Orientierung. Ihre Lage beruht auf einfachen Messungen ohne Kontrolle, weshalb für deren Richtigkeit keine Gewähr durch den Geometer besteht.

