



Kanton Zürich  
Gemeinde Egg

Teilrevision Nutzungsplanung

## **WALDABSTANDSLINIE ARA**

1:500

Von der Gemeindeversammlung festgesetzt am 2. September 2024

Namens der Gemeindeversammlung  
Der Präsident:

Der Schreiber:

Von der Baudirektion genehmigt am

Für die Baudirektion:

BDV-Nr.

**SUTER  
VON KÄNEL  
WILD**

**Planer und Architekten AG**

Förrlibuckstrasse 30, 8005 Zürich  
+41 44 315 13 90, [www.skw.ch](http://www.skw.ch)


# Bruggwisen




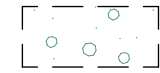
## Festsetzungsinhalte

 Projektierte Waldabstandslinie

## Informationsinhalte

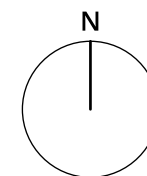
 Bauzone im Waldabstand

 Bestehende Waldgrenze gemäss Art. 13 Waldgesetz

 Wald

 Gewässer

 Bauzone



Das Druckdatum entspricht dem Erstellungsdatum.

### Grundlagedaten

Amtliche Vermessung: ARE, GIS Kanton Zürich vom 18.9.2023, Garage ARA: 20.10.2023  
ÖREB Waldgrenzen: ARE, GIS Kanton Zürich vom 18.9.2023

Die Daten der Fixpunkte, Grenzpunkte und Einzelpunkte sind nach den gültigen Genauigkeits- und Zuverlässigkeitsanforderungen der amtlichen Vermessung bestimmt. Die Bodenbedeckung, Gebäude und Einzelobjekte dienen lediglich der Orientierung. Ihre Lage beruht auf einfachen Messungen ohne Kontrolle, weshalb für deren Richtigkeit keine Gewähr durch den Geometer besteht.