

Teilrevision kommunale Nutzungsplanung

KERNZONENPLAN GÜTIGHAUSEN

1:1500

Genehmigung

Von der Gemeindeversammlung festgesetzt am 23. Juni 2025

Namens der Gemeindeversammlung
Der Präsident: Der Schreiber:

Von der Baudirektion genehmigt am





Für die Baudirektion: BDV-Nr.

**SUTER
VON KÄNEL
WILD**


Planer und Architekten AG
Förrlibuckstrasse 30, 8005 Zürich
+41 44 315 13 90, www.skw.ch

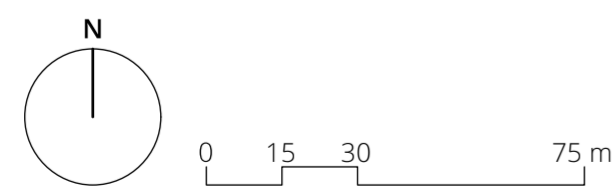
31130 - 22.7.2025

Festlegungen

	Grau bezeichnete Gebäude	Art. 12 Abs. 1 BZO
	Braun bezeichnete Gebäude	Art. 12 Abs. 2 BZO
	Bezeichnete Fassade	Art. 13 BZO
	Bezeichnete Firstrichtung	Art. 13 BZO

Informationsinhalte

	Kernzongrenze
	Inventarobjekt kommunal
	Inventarobjekt überkommunal
	Brunnen
	Bestehende Gebäude
	Gewässer
	Wald
	bestockte Fläche



Bearbeitung: LV, VZ
Das Druckdatum entspricht dem Erstellungsdatum.

Grundlagedaten
Amtliche Vermessung: ARE, GIS Kanton Zürich vom 4. Februar 2025

Die Daten der Fixpunkte, Grenzpunkte und Einzelpunkte sind nach den gültigen Genauigkeits- und Zuverlässigkeitsanforderungen der amtlichen Vermessung bestimmt. Die Bodenbedeckung, Gebäude und Einzelobjekte dienen lediglich der Orientierung. Ihre Lage beruht auf einfachen Messungen ohne Kontrolle, weshalb für deren Richtigkeit keine Gewähr durch den Geometer besteht.

