



Kanton Zürich
Gemeinde Aesch

Exemplar der Gemeinde

Revision Ortsplanung

Ergänzungsplan Kernzonenplan

1:1'000

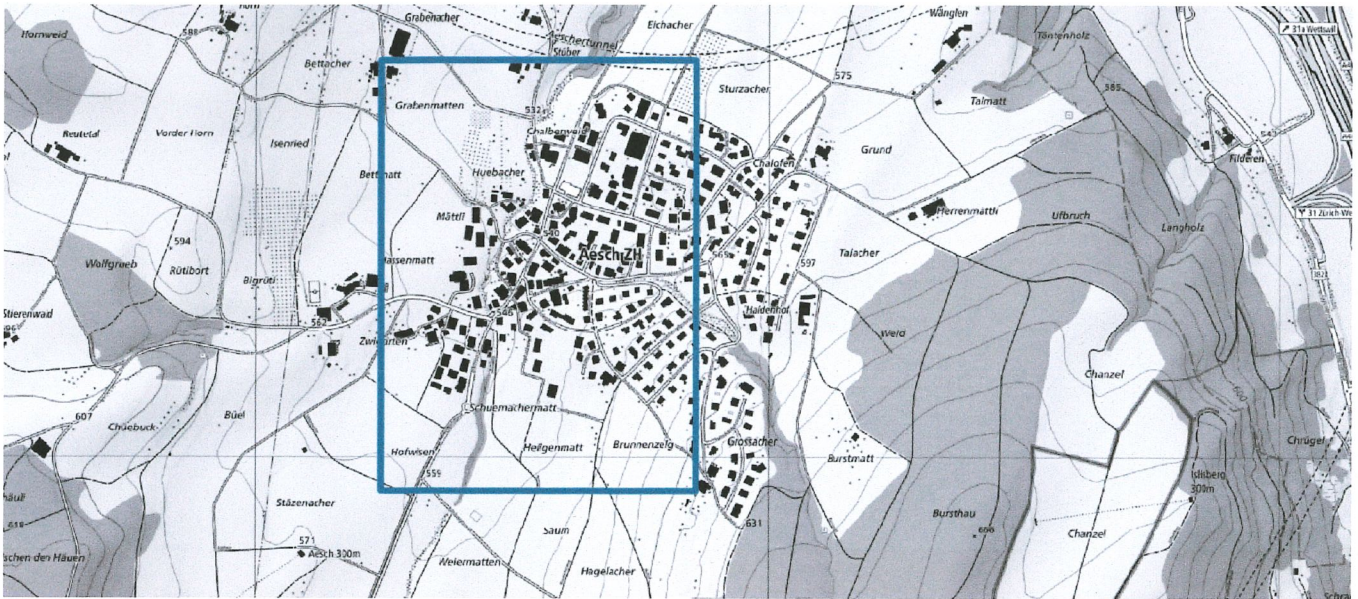
Entwurf

Vorprüfung

Öffentliche Auflage

Festsetzung

GENEHMIGUNG



Bildquelle: www.map.geo.admin.ch

Öffentliche Auflage von:

18. Juni 2021 bis 17. August 2021

Von der Gemeindeversammlung festgesetzt am:

26. Januar 2022

Im Namen der Gemeindeversammlung

Der Gemeindepräsident

Die Gemeindegeschreiberin

Von der Baudirektion teilweise nicht genehmigt mit BDV Nr. 0958 / 22
vom 27. Oktober 2022

Für die Baudirektion:



Kernzonenplan EP1

1:1'000



Bildquelle: www.map.geo.admin.ch

Öffentliche Auflage von: 18. Juni 2021 bis 17. August 2021

Von der Gemeindeversammlung festgesetzt am: 26. Januar 2022
Im Namen der Gemeindeversammlung

Der Gemeindepräsident: Die Gemeindeführerin

Von der Baudirektion teilweise nicht genehmigt am: 27. Oktober 2022
ARE Nr. 0958 / 22

Für die Baudirektion:



Projekt: AES.05
Erstelldatum / Druckdatum: 02.03.2023
Gez. / Gepr. AC / FP
Format: 494 * 612
Grundlage: AV-Daten: März 2021
Datei: AES05_PLA_230302_kernzonenplan.mxd

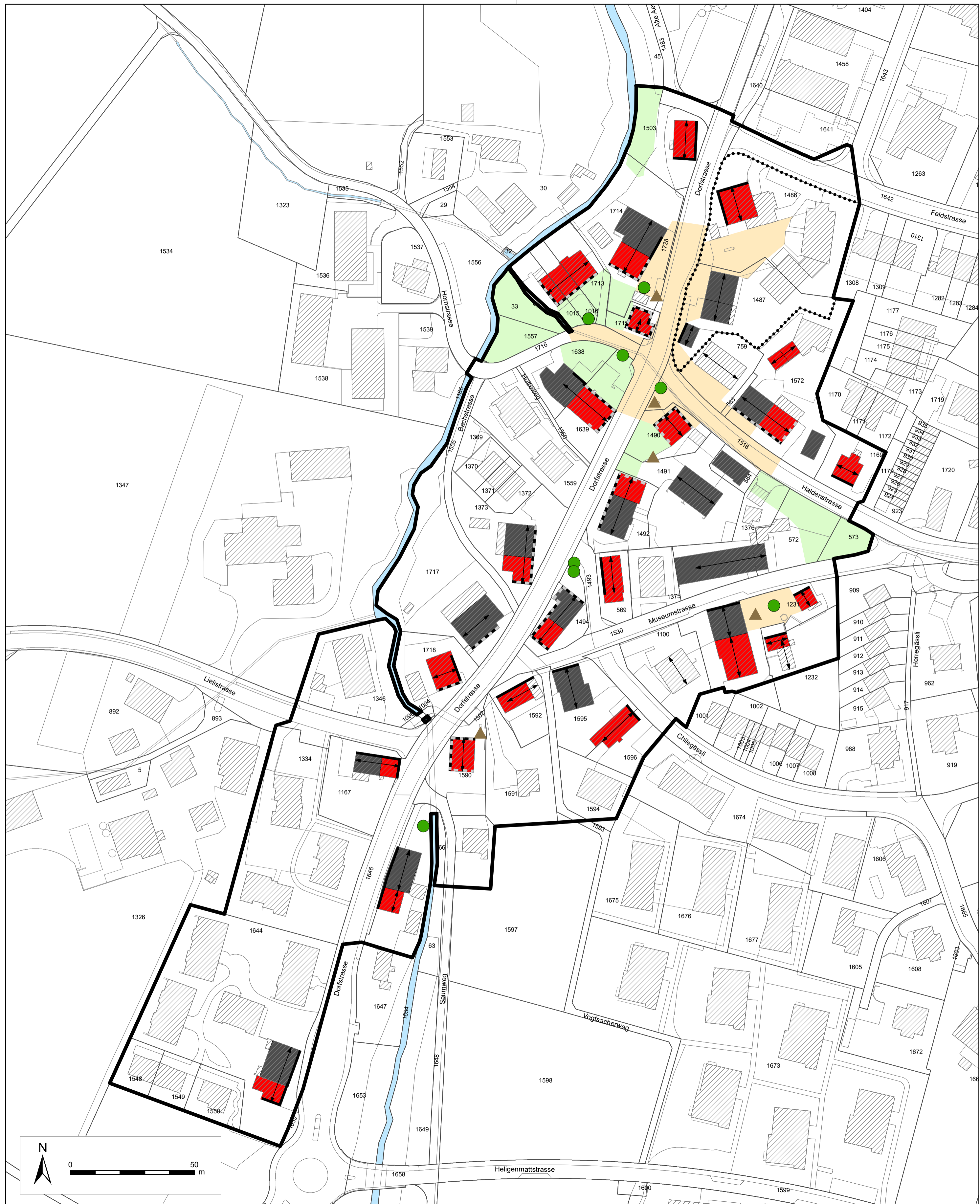
Legende


Festlegungen

- "rot bezeichnete Bauten"
- "grau bezeichnete Bauten"
- Freiraum
- Platz- und Strassenraum
- Einzelbäume
- Ortstypisches Element
- wichtige Fassadenflucht
- wichtige Fassaden
- Hauptfirstrichtungen

Informationsinhalt

- Geltungsbereich Kernzone
- Gewässer
- Privater Gestaltungsplan Dorfzentrum vom 24. Juli 1985





Kernzonenplan EP1

1:1'000



Bildquelle: www.map.geo.admin.ch

Öffentliche Auflage von: 18. Juni 2021 bis 17. August 2021

Von der Gemeindeversammlung festgesetzt am: 26. Januar 2022
Im Namen der Gemeindeversammlung

Der Gemeindepräsident Die Gemeindefreiberin

Von der Baudirektion teilweise nicht genehmigt am: 27. Oktober 2022
ARE Nr. 0958 / 22

Für die Baudirektion:



Projekt: AES.05
Erstelldatum / Druckdatum: 12.08.2024
Gez. / Gepr. AC / FP
Format: 494 * 612
Grundlage: AV-Daten: März 2021
Datei: AES05_PLA_240812_Kernzonenplan.mxd

Legende

Festlegungen

- "rot bezeichnete Bauten"
- "grau bezeichnete Bauten"
- Freiraum
- Platz- und Strassenraum
- Einzelbäume
- Ortstypisches Element
- wichtige Fassadenflucht
- wichtige Fassaden
- Hauptfirstrichtungen

Informationsinhalt

- Geltungsbereich Kernzone
- Gewässer
- Privater Gestaltungsplan Dorfzentrum vom 24. Juli 1985

